

УТВЕРЖДАЮ  
 Руководитель ГКУ РМЭ  
 «Центр соцподдержки  
 в Мари-Турекском районе»  
 Г.Н. Пехпатрова  
 « 19 » 06 . 2018 г.

**Акт обследования  
 объекта социальной инфраструктуры  
 к ПАСПОРТУ ДОСТУПНОСТИ ОСИ**

№ 1

п. Мари-Турек

**1. Общие сведения об объекте**

- 1.1. Наименование (вид) объекта: **Учреждение образования**  
 1.2. Адрес объекта: **Республика Марий Эл, Мари-Турекский район, п. Мари-Турек, ул. Мичурина, д. 30**  
 1.3. Сведения о размещении объекта:  
 - **отдельно стоящее здание 4 этажа, 14810 кв. м, прилегающий участок 17 га**  
 1.4. Год постройки здания **1980г.**, последнего капитального ремонта **2005 г.**  
 1.5. Дата предстоящих плановых ремонтных работ: капитальный ремонт до **2020 г.**  
**сведения об организации, расположенной на объекте**  
 1.6. Название организации (учреждения), (полное юридическое наименование – согласно Уставу, краткое наименование) **Государственное бюджетное профессиональное образовательное учреждение Республики Марий Эл «Техникум механизации сельского хозяйства»; ГБПОУ Республики Марий Эл «ТМСХ».**  
 1.7. Юридический адрес организации (учреждения) **425500 РМЭ, Мари-Турекский район, п. Мари-Турек, ул. Мичурина, д.30**  
 1.8. Основание для пользования объектом (**оперативное управление**, аренда, собственность)  
 1.9. Форма собственности (**государственная**, негосударственная)  
 1.10. Территориальная принадлежность (**федеральная, региональная, муниципальная**)  
 1.11. Вышестоящая организация (**наименование**) **Министерство образования и науки Республики Марий Эл**  
 1.12. Адрес вышестоящей организации, другие координаты **424001, Республика Марий Эл, г. Йошкар-Ола**

**2. Характеристика деятельности организации на объекте (по обслуживанию населения)**

- 2.1 Сфера деятельности (**здравоохранение, образование, социальная защита, физическая культура и спорт, культура, связь и информация, транспорт, жилой фонд, потребительский рынок и сфера услуг, другое**)  
**образование**  
 2.2. Виды оказываемых услуг **образовательные**  
 2.3. Форма оказания услуг: (**на объекте**, в т.ч. проживанием, на дому, дистанционно)  
 2.4. Категории обслуживаемого населения по возрасту: (**дети, взрослые трудоспособного возраста, пожилые;**)  
 2.5. Категории обслуживаемых инвалидов **инвалиды с нарушениями опорно-двигательного аппарата, нарушениями зрения, нарушениями слуха**  
 2.6. Плановая мощность: посещаемость (количество обслуживаемых в день), вместимость, пропускная способность **720 обучающихся в день**  
 2.7 Участие в исполнении ИПР инвалида, ребенка-инвалида (**да**)

### 3. Состояние доступности объекта

#### 3.1 Путь следования к объекту пассажирским транспортом

(описать маршрут движения с использованием пассажирского транспорта)

От автовокзала по улице Красноармейской до детского сада «Солнышко», обойти сзади детский сад.

наличие адаптированного пассажирского транспорта к объекту - нет

#### 3.2 Путь к объекту от ближайшей остановки пассажирского транспорта:

3.2.1 расстояние до объекта от остановки транспорта 1200 м

3.2.2 время движения (пешком) 20 мин

3.2.3 наличие выделенного от проезжей части пешеходного пути да

3.2.4 Перекрестки: *нерегулируемые; регулируемые, со звуковой сигнализацией, таймером нет*

3.2.5 Информация на пути следования к объекту: *акустическая, тактильная, визуальная; нет*

3.2.6 Перепады высоты на пути: есть, *нет*

Их обустройство для инвалидов на коляске: *да, нет*

#### 3.3 Организация доступности объекта для инвалидов – форма обслуживания\*

№№ п/п	Категория инвалидов (вид нарушения)	Вариант организации доступности объекта (формы обслуживания)*
1.	<b>Все категории инвалидов и МГН</b>	ДУ
	<i>в том числе инвалиды:</i>	
2	передвигающиеся на креслах-колясках	ДУ
3	с нарушениями опорно-двигательного аппарата	ДУ
4	с нарушениями зрения	ДУ
5	с нарушениями слуха	ДУ
6	с нарушениями умственного развития	ДУ

\* - указывается один из вариантов: «А», «Б», «ДУ», «ВНД»

#### 3.4 Состояние доступности основных структурно-функциональных зон

№ № п \п	Основные структурно-функциональные зоны	Состояние доступности, в том числе для основных категорий инвалидов**
1	Территория, прилегающая к зданию (участок)	ДП-И(О,С,Г,У)
2	Вход (входы) в здание	ДП-И(Г,У,О), ДУ(К,С)
3	Путь (пути) движения внутри здания (в т.ч. пути эвакуации)	ДП-И(Г,У,О), ДУ(К,С)
4	Зона целевого назначения здания (целевого посещения объекта)	ДП-И(О,Г,У), ДУ(К,С)
5	Санитарно-гигиенические помещения	ДП-И(О,Г,У), ДУ(К,С)
6	Система информации и связи (на всех зонах)	ДП-И(О,Г,У), ДУ(К,С)
7	Пути движения к объекту (от остановки транспорта)	ДП-И(О,Г,У), ДУ(К,С)

\*\* Указывается: ДП-В - доступно полностью всем; ДП-И (К, О, С, Г, У) – доступно полностью избирательно (указать категории инвалидов); ДЧ-В - доступно частично всем; ДЧ-И (К, О, С, Г, У) – доступно частично избирательно (указать категории инвалидов); ДУ - доступно условно, ВНД – временно недоступно

#### 3.5. ИТОГОВОЕ ЗАКЛЮЧЕНИЕ о состоянии доступности ОСИ: ДП-И(О,Г,У), ДУ(К,С)

#### 4. Управленческое решение

##### 4.1. Рекомендации по адаптации основных структурных элементов объекта

№№ п \ п	Основные структурно-функциональные зоны объекта	Рекомендации по адаптации объекта (вид работы)*
1	Территория, прилегающая к зданию (участок)	Индивидуальное решение с ТСП
2	Вход (входы) в здание	Индивидуальное решение с ТСП
3	Путь (пути) движения внутри здания (в т.ч. пути эвакуации)	Индивидуальное решение с ТСП
4	Зона целевого назначения здания (целевого посещения объекта)	Индивидуальное решение с ТСП
5	Санитарно-гигиенические помещения	Капитальный ремонт
6	Система информации на объекте (на всех зонах)	Индивидуальное решение с ТСП
7	Пути движения к объекту (от остановки транспорта)	Индивидуальное решение с ТСП
8	<b>Все зоны и участки</b>	Индивидуальное решение с ТСП

\* - указывается один из вариантов (видов работ): не нуждается; ремонт (текущий, капитальный); индивидуальное решение с ТСП; технические решения невозможны – организация альтернативной формы обслуживания

4.2. Период проведения работ  
в рамках исполнения

**2018-2030**

**Программы «Доступная среда» на 2011-2020 г. г.**

*(указывается наименование документа: программы, плана)*

4.3 Ожидаемый результат (по состоянию доступности) после выполнения работ по адаптации  
ДП-В

Оценка результата исполнения программы, плана (по состоянию доступности) \_\_\_\_\_

4.4. Для принятия решения **требуется**, не требуется *(нужное подчеркнуть)*:

4.4.1. согласование на Комиссии **Комиссия по координации деятельности в сфере обеспечения доступной среды жизнедеятельности для инвалидов и других МГН**

*(наименование Комиссии по координации деятельности в сфере обеспечения доступной среды жизнедеятельности для инвалидов и других МГН)*

4.4.2. согласование работ с надзорными органами *(в сфере проектирования и строительства, архитектуры, охраны памятников, другое - указать):-*

4.4.3. согласование с вышестоящей организацией (собственником объекта);

4.4.4. согласование с вышестоящей организацией (собственником объекта);

4.4.5 согласование с общественными организациями инвалидов \_\_\_\_\_

4.4.6. другое \_\_\_\_\_

Имеется заключение уполномоченной организации о состоянии доступности объекта  
*(наименование документа и выдавшей его организации, дата)*, прилагается

4.7. Информация может быть размещена (обновлена) на Карте доступности субъекта РФ

*(наименование сайта, портала)*

Размещение информации (обновлена) на Карте доступности субъекта РФ  
согласовано \_\_\_\_\_

*(наименование сайта, портала)*


**5. Особые отметки**  
**ПРИЛОЖЕНИЯ:**

Результаты обследования:

- |  |             |    |
|--|-------------|----|
| 1. Территории, прилегающей к объекту       | на <u>1</u> | л. |
| 2. Входа (входов) в здание                 | на <u>1</u> | л. |
| 3. Путей движения в здании                 | на <u>1</u> | л. |
| 4. Зоны целевого назначения объекта        | на <u>2</u> | л. |
| 5. Санитарно-гигиенических помещений       | на <u>1</u> | л. |
| 6. Системы информации (и связи) на объекте | на <u>1</u> | л. |
| Результаты фотофиксации на объекте _____   | на _____    | л. |
| Поэтажные планы, паспорт БТИ _____         | на _____    | л. |
- Другое (в том числе дополнительная информация о путях движения к объекту)
- 


**Руководитель рабочей группы:**

Руководитель ГКУ РМЭ «Центр соцподдержки в Мари-Турекском районе»

 Г.Н. Пехпатрова

**Члены рабочей группы:**


Руководитель отдела архитектуры администрации МО Мари-Турекский муниципальный район

 В.В. Пахомов

Председатель Мари-Турекского районного объединения МРО ВОИ

 Е.В. Медведева

Главный специалист ГКУ РМЭ «Центр соцподдержки в Мари-Турекском районе»

 Э.Ю. Голубцева

Главный специалист ГКУ РМЭ «Центр соцподдержки в Мари-Турекском районе»

 О.П. Пахомова

Управленческое решение согласовано « 19 » 06 \_\_\_\_\_ 2018 г.  
(протокол № \_\_\_\_\_)

Комиссией (название). \_\_\_\_\_

№ 1 от «19» 06 2018 г.

**I Результаты обследования:**

**1. Территории, прилегающей к зданию (участка)**

**Государственное бюджетное профессиональное образовательное учреждение  
Республики Марий Эл «Техникум механизации сельского хозяйства»  
425500 РМЭ, Мари-Турекский район, п. Мари-Турек, ул. Мичурина, д.30  
(наименование объекта, адрес)**

№ п/п	Наименование функционально-планировочного элемента	Наличие элемента			Выявленные нарушения и замечания		Работы по адаптации объектов	
		есть/нет	№ на плане	№ фото	Содержание	Значимо для инвалида (категория)	Содержание	Виды работ
1.1	Вход (входы) на территорию	есть			Отсутствие на территории схемы движения к объекту	К,О,С,Г,У	Установить на остановке стенд-схему движения к объекту для МГН	Индивидуальное решение с ТСР
1.2	Путь (пути) движения на территории	есть			Нарушений нет	К,О,С,Г,У	Соответствует универсальным требованиям	Доступ обеспечен
1.3	Лестница (наружная)	нет						
1.4	Пандус (наружный)	нет						
1.5	Автостоянка и парковка	есть						
	<b>ОБЩИЕ требования к зоне</b>							

**II Заключение по зоне:**

Наименование структурно-функциональной зоны	Состояние доступности* (к пункту 3.4 Акта обследования ОСИ)	Приложение		Рекомендации по адаптации (вид работы)** к пункту 4.1 Акта обследования ОСИ
		№ на плане	№ фото	
Территории, прилегающей к зданию	ДПВ			Индивидуальное решение с ТСР

\* указывается: ДП-В - доступно полностью всем; ДП-И (К, О, С, Г, У) – доступно полностью избирательно (указать категории инвалидов); ДЧ-В - доступно частично всем; ДЧ-И (К, О, С, Г, У) – доступно частично избирательно (указать категории инвалидов); ДУ - доступно условно, ВНД - недоступно

\*\*указывается один из вариантов: не нуждается; ремонт (текущий, капитальный); индивидуальное решение с ТСР; технические решения невозможны – организация альтернативной формы обслуживания

Комментарий к заключению: соответствует универсальным требованиям.

к Акту обследования ОСИ к паспорту доступности ОСИ

№ 1 от «19» 06 2018 г.**I Результаты обследования:****Входа (входов) в здание**

**Государственное бюджетное профессиональное образовательное учреждение  
Республики Марий Эл «Техникум механизации сельского хозяйства»  
425500 РМЭ, Мари-Турекский район, п. Мари-Турек, ул. Мичурина, д.30**

№ п/п	Наименование функционально-планировочного элемента	Наличие элемента			Выявленные нарушения и замечания		Работы по адаптации объектов	
		есть/нет	№ на плане	№ фото	Содержание	Значимо для инвалида (категория)	Содержание	Виды работ
2.1	Лестница (наружная)	нет						
2.2	Пандус (наружный)	нет						
2.3	Входная площадка (перед дверью)	есть			Нарушений нет	К,О,С	Соответствует требованиям универсального дизайна	Доступ обеспечен
2.4	Дверь (входная)	Есть			Отсутствуют поручни и рычаги для открывания и закрывания дверей. Нет информирующего обозначения рядом с дверью, дублированного рельефными знаками	К,О,С	Привести в соответствие	Индивидуальное решение с ТСП
2.5	Тамбур	Есть			Нет поручней для вертикального и горизонтального перемещения	К,О,С	Оборудовать поручнями	Индивидуальное решение с ТСП
	ОБЩИЕ требования к зоне							

**II Заключение по зоне:**

Наименование структурно-функциональной зоны	Состояние доступности* (к пункту 3.4 Акта обследования ОСИ)	Приложение		Рекомендации по адаптации (вид работы)** к пункту 4.1 Акта обследования ОСИ
		№ на плане	№ фото	
Входа (входов) в здание	ДЧ-И( Г,У,С), ДУ(К,О)			Индивидуальное решение с ТСП, оборудовать поручнями

Комментарий к заключению: соответствует универсальным требованиям

к Акту обследования ОСИ к паспорту доступности ОСИ

№ 1 от «19» 08 2018 г.**I Результаты обследования:**

**3. Пути (путей) движения внутри здания (в т.ч. путей эвакуации)**  
**Государственное бюджетное профессиональное образовательное учреждение**  
**Республики Марий Эл «Техникум механизации сельского хозяйства»**  
 425500 РМЭ, Мари-Турекский район, п. Мари-Турек, ул. Мичурина, д.30  
 (наименование объекта, адрес)

№ п/п	Наименование функционально-планировочного элемента	Наличие элемента			Выявленные нарушения и замечания		Работы по адаптации объектов	
		есть/нет	№ на плане	№ фото	Содержание	Значимо для инвалида (категория)	Содержание	Виды работ
3.1	Коридор (вестибюль, зона ожидания, галерея, балкон)	Есть			Нет поручней для горизонтального и вертикального перемещения	К,О	Оборудовать поручнями	Индивидуальное решение с ТСР
3.2	Лестница (внутри здания)	есть			Нет поручней с двух сторон	О,С	Привести в соответствие	
3.3	Пандус (внутри здания)	Нет						
3.4	Лифт пассажирский (или подъемник)	нет						
3.5	Дверь	Есть			Отсутствуют информирующие обозначения помещений, нет дублирования рельефными знаками	С	Привести в соответствие	
3.6	Пути эвакуации (в т.ч. зоны безопасности)	Есть			Нарушений нет			
	ОБЩИЕ требования к зоне							

**II Заключение по зоне**

Наименование структурно-функциональной зоны	Состояние доступности* (к пункту 3.4 Акта обследования ОСИ)	Приложение		Рекомендации по адаптации (вид работы)** к пункту 4.1 Акта обследования ОСИ
		№ на плане	№ фото	
Пути движения внутри здания, пути эвакуации	ДУ			

Комментарий к заключению: соответствует нормативам лишь основных функциональных зон для отдельных категорий, ДУ

**I Результаты обследования:**

**4. Зоны целевого назначения здания (целевого посещения объекта)**

**Вариант I – зона обслуживания инвалидов**

**Государственное бюджетное профессиональное образовательное учреждение**

**Республики Марий Эл «Техникум механизации сельского хозяйства»**

425500 РМЭ, Мари-Турекский район, п. Мари-Турек, ул. Мичурина, д.30

(наименование объекта, адрес)

№ п/п	Наименование функционально-планировочного элемента	Наличие элемента			Выявленные нарушения и замечания		Работы по адаптации объектов	
		есть/нет	№ на плане	№ фото	Содержание	Значимо для инвалида (категория)	Содержание	Виды работ
4.1	Кабинетная форма обслуживания	есть			Нет информирующего обозначения рядом с дверью со стороны дверной ручки (дублирование рельефными знаками)  Нет приспособлений для перемещения по высоте	К, О, С, Г  К	Создать информирующее обозначение у двери  Нет поручней	Индивидуальное решение с ТСР
4.2	Зальная форма обслуживания	есть			Нет информирующего обозначения рядом с дверью со стороны дверной ручки (дублирование рельефными знаками)  Нет приспособлений для перемещения по высоте	К, О, С, Г  К	Создать информирующее обозначение у двери  Нет поручней	Индивидуальное решение с ТСР
4.3	Прилавочная форма обслуживания	нет	-					
4.4	Форма обслуживания с перемещением по маршруту	Нет	-					
4.5	Кабина индивидуального обслуживания	Нет	-					
	ОБЩИЕ требования к зоне							

**II Заключение по зоне:**

Наименование  структурно- функциональной зоны	Состояние доступности*  (к пункту 3.4 Акта обследования ОСИ)	Приложение		Рекомендации  по адаптации  (вид работы)**  к пункту 4.1 Акта обследования ОСИ
		№ на плане	№ фото	
Зона целевого назначения здания (целевого посещения объекта) кабинетная форма обслуживания	ДУ (С,Г,К,О,У)			

\* указывается: **ДП-В** - доступно полностью всем; **ДП-И** (К, О, С, Г, У) – доступно полностью избирательно (указать категории инвалидов); **ДЧ-В** - доступно частично всем; **ДЧ-И** (К, О, С, Г, У) – доступно частично избирательно (указать категории инвалидов); **ДУ** - доступно условно, **ВНД** - недоступно

\*\*указывается один из вариантов: не нуждается; ремонт (текущий, капитальный); индивидуальное решение с ТСР; технические решения невозможны – организация альтернативной формы обслуживания

Комментарий к заключению **соответствует нормативам лишь основных функциональных зон для отдельных категорий, ДУ**

**I Результаты обследования:**

**4. Зоны целевого назначения здания (целевого посещения объекта)  
Вариант II – места приложения труда**

Наименование функционально-планировочного элемента	Наличие элемента			Выявленные нарушения и замечания		Работы по адаптации объектов	
	есть/нет	№ на плане	№ фото	Содержание	Значимо для инвалида (категория)	Содержание	Виды работ
Место приложения труда	нет						

**II Заключение по зоне:**

Наименование структурно-функциональной зоны	Состояние доступности* (к пункту 3.4 Акта обследования ОСИ)	Приложение		Рекомендации по адаптации (вид работы)** к пункту 4.1 Акта обследования ОСИ
		№ на плане	№ фото	

\* указывается: **ДП-В** - доступно полностью всем; **ДП-И** (К, О, С, Г, У) – доступно полностью избирательно (указать категории инвалидов); **ДЧ-В** - доступно частично всем; **ДЧ-И** (К, О, С, Г, У) – доступно частично избирательно (указать категории инвалидов); **ДУ** - доступно условно, **ВНД** - недоступно  
 \*\*указывается один из вариантов: не нуждается; ремонт (текущий, капитальный); индивидуальное решение с ТСР; технические решения невозможны – организация альтернативной формы обслуживания

Комментарий к заключению: \_\_\_\_\_

**I Результаты обследования:**

**4. Зоны целевого назначения здания (целевого посещения объекта)  
Вариант III – жилые помещения**

Наименование функционально-планировочного элемента	Наличие элемента			Выявленные нарушения и замечания		Работы по адаптации объектов	
	есть/нет	№ на плане	№ фото	Содержание	Значимо для инвалида (категория)	Содержание	Виды работ
Жилые помещения	нет						

**II Заключение по зоне:**

Наименование структурно-функциональной зоны	Состояние доступности* (к пункту 3.4 Акта обследования ОСИ)	Приложение		Рекомендации по адаптации (вид работы)** к пункту 4.1 Акта обследования ОСИ
		№ на плане	№ фото	

\* указывается: **ДП-В** - доступно полностью всем; **ДП-И** (К, О, С, Г, У) – доступно полностью избирательно (указать категории инвалидов); **ДЧ-В** - доступно частично всем; **ДЧ-И** (К, О, С, Г, У) – доступно частично избирательно (указать категории инвалидов); **ДУ** - доступно условно, **ВНД** - недоступно  
 \*\*указывается один из вариантов: не нуждается; ремонт (текущий, капитальный); индивидуальное решение с ТСР; технические решения невозможны – организация альтернативной формы обслуживания

Комментарий к заключению: \_\_\_\_\_

к Акту обследования ОСИ к паспорту доступности ОСИ

№ 1 от «19» 06 2018 г.

**I Результаты обследования:**

**5. Санитарно-гигиенических помещений**

**Государственное бюджетное профессиональное образовательное учреждение Республики Марий Эл «Техникум механизации сельского хозяйства» 425500 РМЭ, Мари-Турекский район, п. Мари-Турек, ул. Мичурина, д.30**  
(наименование объекта, адрес)

№ п/п	Наименование функционально-планировочного элемента	Наличие элемента			Выявленные нарушения и замечания		Работы по адаптации объектов	
		есть/нет	№ на плане	№ фото	Содержание	Значимо для инвалида (категория)	Содержание	Виды работ
5.1	Туалетная комната	есть			Нет поручней, штанг, откидного сиденья  Нет кнопки вызова персонала	Все категории	Привести в соответствие	Индивидуальное решение с ТСР
5.2	Душевая/ ванная комната	нет	-					
5.3	Бытовая комната (гардеробная)	есть	-		Нарушений нет			
	ОБЩИЕ требования к зоне							

**II Заключение по зоне:**

Наименование структурно-функциональной зоны	Состояние доступности* (к пункту 3.4 Акта обследования ОСИ)	Приложение		Рекомендации по адаптации (вид работы)**  к пункту 4.1 Акта обследования ОСИ
		№ на плане	№ фото	
Санитарно-Гигиенические помещения	ДУ (К,Г,С,О,У)			

\* указывается: ДП-В - доступно полностью всем; ДП-И (К, О, С, Г, У) – доступно полностью избирательно (указать категории инвалидов); ДЧ-В - доступно частично всем; ДЧ-И (К, О, С, Г, У) – доступно частично избирательно (указать категории инвалидов); ДУ - доступно условно, ВНД - недоступно

**Комментарий к заключению соответствует нормативам лишь основных функциональных зон для отдельных категорий, ДУ**

к Акту обследования ОСИ к паспорту доступности ОСИ

№ 1 от «19» 06 2018 г.

## I Результаты обследования:

## 6. Системы информации на объекте

Государственное бюджетное профессиональное образовательное учреждение  
Республики Марий Эл «Техникум механизации сельского хозяйства»  
425500 РМЭ, Мари-Турекский район, п. Мари-Турек, ул. Мичурина, д.30  
(наименование объекта, адрес)

№ п/п	Наименование функционально-планировочного элемента	Наличие элемента			Выявленные нарушения и замечания		Работы по адаптации объектов	
		есть/нет	№ на плане	№ фото	Содержание	Значимо для инвалида (категория)	Содержание	Виды работ
6.1	Визуальные средства	нет	-			Г,О,К		
6.2	Акустические средства	есть	-				Система оповещения о пожаре должна быть световая, синхронная со звуковой сигнализацией	Привести в соответствие
6.3	Тактильные средства	нет	-			С		
	ОБЩИЕ требования к зоне							

## II Заключение по зоне:

Наименование структурно-функциональной зоны	Состояние доступности* (к пункту 3.4 Акта обследования ОСИ)	Приложение		Рекомендации по адаптации (вид работы)** к пункту 4.1 Акта обследования ОСИ
		№ на плане	№ фото	
Системы информации на объекте	ДУ (Г,С,У)			Индивидуальное решение с ТСР

Комментарий к заключению: соответствует нормативам лишь основных функциональных зон для отдельных категорий, ДУ