

## АКТ ОБСЛЕДОВАНИЯ ОБЪЕКТА N

Муниципальное дошкольное образовательное учреждение  
Красногорский детский сад «Солнышко»  
(наименование муниципального образования в Республике Марий Эл)

### 1. Общие сведения об объекте

1.1. Наименование (вид) объекта: Муниципальное дошкольное образовательное учреждение  
Красногорский детский сад «Солнышко»

1.2. Адрес объекта: 425090, Российская Федерация, Республика Марий Эл, Звениговский  
район, пгт.Красногорский, улица Комсомольская, дом 1в.

1.3. Сведения о размещении объекта:  
отдельно стоящее здание 2 этажей, 887,8 кв. метров  
часть здания - этажей (или на - этаже),  
7084 кв. метров общая площадь земельного участка на основании кадастрового номера  
12:14:3701015:115.

1.4. Год постройки здания: 1969г., последнего капитального ремонта 1990г. - замена системы  
отопления.

1.5. Дата предстоящих плановых ремонтных работ: текущего- \_\_\_\_\_, капитального - \_\_\_\_\_. 1.6.  
Наименование учреждения (полное и краткое юридическое наименование  
согласно уставу): Муниципальное дошкольное образовательное учреждение Красногорский  
детский сад «Солнышко» / МДОУ детский сад «Солнышко»

1.7. Юридический адрес учреждения: 425090, Российская Федерация, Республика Марий Эл,  
Звениговский район, пгт.Красногорский, улица Комсомольская, дом 1в.

### 2. Характеристика деятельности учреждения на объекте

Дополнительная информация: Дошкольное образование (предшествующее начальному об-  
щему образованию)

### 3. Состояние доступности объекта

3.1. Путь следования к объекту пассажирским транспортом (описать маршрут движения с  
использованием пассажирского транспорта):  
\_\_\_\_\_

Наличие адаптированного пассажирского транспорта к объекту:  
\_\_\_\_\_

3.2. Путь к объекту от ближайшей остановки пассажирского транспорта:

3.2.1. Расстояние до объекта от остановки транспорта: \_\_\_\_\_ - \_\_\_\_\_ метров

3.2.2. Время движения (пешком): \_\_\_\_\_ - \_\_\_\_\_ минут

3.2.3. Наличие выделенного от проезжей части пешеходного пути (да, нет):

нет

3.2.4. Перекрестки (нерегулируемые, регулируемые, со звуковой сигнализацией, таймером,  
нет): нет

3.2.5. Информация на пути следования к объекту (акустическая, тактильная, визуальная,  
нет): нет

3.2.6. Перепады высоты на пути (есть, нет): нет

Их обустройство для инвалидов на коляске (да, нет): нет

3.3. Организация доступности объекта для инвалидов, форма обслуживания

Категория инвалидов (вид нарушения)	Вариант организации доступности объекта (формы обслуживания) <*>
Все категории инвалидов,	ВНД
в том числе инвалиды:	
передвигающиеся на креслах-колясках	ВНД
с нарушениями опорно-двигательного аппарата	ВНД
с нарушениями зрения	ВНД
с нарушениями слуха	ВНД
с нарушениями умственного развития	ВНД

<\*> Указывается один из вариантов: "А", "Б", "ДУ", "ВНД".

#### 3.4. Состояние доступности основных структурно-функциональных зон

Основные структурно-функциональные зоны	Состояние доступности, в том числе для основных категорий инвалидов <*>	Приложение	
		номер на плане	номер фото
Территория, прилегающая к зданию (участок)	ВНД		8,9,10,11,12,13,14,15,16,17,18,19,20,21,22,58,59,60
Вход (входы) в здание	ВНД	39,40,3,26,11,22	30,31,32,33,34,35,36,37
Путь (пути) движения внутри здания (в том числе пути эвакуации)	ВНД	39,38,40,26,11,7,27,	23,24,25,26,27,28,29,30,31,62,64,65,39,40,42,53
Зона целевого назначения здания (целевого посещения объекта)	ВНД	-	-
Санитарно-гигиенические помещения	ВНД	-	-
Система информации и связи (на всех зонах)	ВНД	39	63,66
Пути движения к объекту (от остановки транспорта)	ВНД		1,6,8,10

<\*> Указывается: ДП-В - доступно полностью всем; ДП-И (К, О, С, Г, У) - доступно полностью избирательно (указать категории инвалидов); ДЧ-В - доступно частично всем; ДЧ-И (К, О, С, Г, У) - доступно частично избирательно (указать категории инвалидов); ДУ - доступно условно; ВНД - временно недоступно.

3.5. Итоговое заключение о состоянии доступности объекта:  
**о состоянии доступности ОСИ: по Звениговскому району и пгт. Красногорский** **ВНД**

4. Управленческое решение (проект)

4.1. Рекомендации по адаптации основных структурных элементов объекта

Основные структурно-функциональные зоны объекта	Рекомендации по адаптации объекта (вид работы) <*>
1	2
Территория, прилегающая к зданию (участок)	ТР
Вход (входы) в здание	ТР
Путь (пути) движения внутри здания (в том числе пути эвакуации)	ТРН
Зона целевого назначения здания (целевого посещения объектов)	ТРН
Санитарно-гигиенические помещения	ТРН
Система информации на объекте (на всех зонах)	ТР
Пути движения к объекту (от остановки транспорта)	КР
Все зоны и участки	КР

<\*> Указывается один из вариантов (видов работ): не нуждается; ремонт (текущий, капитальный); индивидуальное решение с техническими средствами реабилитации; технические решения невозможны - организация альтернативной формы обслуживания.

4.2. Период проведения работ: 2017-2020год.  
в рамках исполнения адресной программы "Доступная среда"  
(наименование документа: программы, плана)

4.3. Ожидаемый результат (по состоянию доступности) после выполнения работ по адаптации:  
доступность "Б" (Г, С)  
Оценка результата исполнения программы, плана (по состоянию доступности):

4.4. Для принятия решения требуется, не требуется (нужное подчеркнуть):

4.4.1. Согласование на Комиссии \_\_\_\_\_

(наименование Комиссии по координации деятельности в сфере обеспечения доступной среды жизнедеятельности для инвалидов и других маломобильных групп населения)

4.4.2. Согласование работ с надзорными органами (в сфере проектирования и строительства, архитектуры, охраны памятников, другое -указать):  
требуется

4.4.3. Техническая экспертиза; разработка проектно-сметной документации:  
требуется

4.4.4. Согласование с вышестоящей организацией (собственником объекта):  
требуется

4.4.5. Согласование с общественными организациями инвалидов:  
требуется

4.4.6. Другое: нет

Имеется заключение уполномоченной организации о состоянии доступности объекта (наименование документа и выдавшей его организации, дата), прилагается нет

4.5. Информация может быть размещена (обновлена) на карте доступности Республики Марий Эл да

(наименование сайта, портала)

ПРИЛОЖЕНИЕ:

Результаты обследования:

- а) территории, прилегающей к объекту, на   2   л.;
- б) входа (входов) в здание на   2   л.;
- в) путей движения в здании на   2   л.;
- г) зоны целевого назначения объекта на   2   л.;
- д) санитарно-гигиенических помещений на   1   л.;
- е) системы информации (и связи) на объекте на   1   л.


Результаты фотофиксации на объекте на   10   л.

Пэтажные планы, паспорт БТИ на   2   л.


Другое (в том числе дополнительная информация о путях движения к объекту):

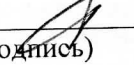
---

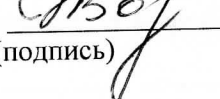
Руководитель

рабочей группы Заведующий Зыкова Т.Л.   
(должность, Ф.И.О.) (подпись)

Члены

рабочей группы: Чемоданов С.П.   
(должность, Ф.И.О.) (подпись)

Григорьев Д.Г.   
(должность, Ф.И.О.) (подпись)

Новокшанова Н.В.   
(должность, Ф.И.О.) (подпись)

представители учреждения,  
расположенного на объекте \_\_\_\_\_  
(должность, Ф.И.О.) (подпись)

Управленческое решение согласовано "    "    20    г.  
(протокол N   ) Комиссией (название) \_\_\_\_\_