


УТВЕРЖДАЮ

Заведующий МБДОУ

«Детский сад № 11 «Гнездышко» г. Йошкар-Ола»

Выдано: 01 25 2019 г.

« 25 » 01 2019 г.



**АКТ ОБСЛЕДОВАНИЯ
объекта социальной инфраструктуры
К ПАСПОРТУ ДОСТУПНОСТИ ОСИ
№ 266**

Республика Марий Эл
Наименование территориального
образования субъекта РФ

« 25 » 01 2019 г.

1. Общие сведения об объекте

- 1.1. Наименование (вид) объекта: здание муниципального бюджетного дошкольного образовательного учреждения «Детский сад № 11 «Гнездышко» г. Йошкар-Олы
- 1.2. Адрес объекта: 424038, Республика Марий Эл, г. Йошкар-Ола, б. Чавайна, д. 106
- 1.3. Сведения о размещении объекта:
отдельно стоящее здание 2 этажей, 2545,2 кв.м
наличие прилегающего земельного участка (да, нет); 12278 кв.м
- 1.4. Год постройки здания 1987, последнего капитального ремонта -
- 1.5. Дата предстоящих плановых ремонтных работ: текущего 2019 г., капитального -
- 1.6. Наименование организации (учреждения), (полное и краткое юридическое наименование согласно Уставу): Муниципальное бюджетное дошкольное образовательное учреждение «Детский сад № 11 «Гнездышко» г. Йошкар-Олы; МБДОУ «Детский сад № 11 «Гнездышко»
- 1.7. Юридический адрес организации (учреждения): 424038, Республика Марий Эл, г. Йошкар-Ола, Бульвар Чавайна, дом 106

2. Характеристика деятельности организации на объекте

Дополнительная информация: образование детей

3. Состояние доступности объекта

3.1 Путь следования к объекту пассажирским транспортом (описать маршрут движения с использованием пассажирского транспорта): движение по ул. Петрова троллейбусом № 10, 11 маршрутным такси № 18, 24 до остановки «Магазин Олимп», далее следовать по бульвару Чавайна мимо ТЦ «Аякс» и по пешеходной дорожке к зданию учреждения.

Наличие адаптированного пассажирского транспорта к объекту: нет

3.2 Путь к объекту от ближайшей остановки пассажирского транспорта:

3.2.1 расстояние до объекта от остановки транспорта 600 м

3.2.2 время движения (пешком) 10 – 12 мин

3.2.3 наличие выделенного от проезжей части пешеходного пути (да, нет),

3.2.4 Перекрестки: нерегулируемые; регулируемые, со звуковой сигнализацией, таймером; нет

3.2.5 Информация на пути следования к объекту: акустическая, тактильная, визуальная; нет

3.2.6 Перепады высоты на пути: есть, нет (бордюры)

Их обустройство для инвалидов на коляске: да, нет (_____)

3.3 Организация доступности объекта для инвалидов – форма обслуживания

№ п/п	Категория инвалидов (вид нарушения)	Вариант организации доступности объекта (формы обслуживания)*
*	Все категории инвалидов и МГН	
	<i>в том числе инвалиды:</i>	
2	передвигающиеся на креслах-колясках	ВНД
3	с нарушениями опорно-двигательного аппарата	ВНД
4	с нарушениями зрения	ВНД
5	с нарушениями слуха	ВНД
6	с нарушениями умственного развития	Б

* - указывается один из вариантов: «А», «Б», «ДУ», «ВНД»

3.4 Состояние доступности основных структурно-функциональных зон

№ п/п	Основные структурно-функциональные зоны	Состояние доступности, в том числе для основных категорий инвалидов**	Приложение	
			№ на плане	№ фото
1	Территория, прилегающая к зданию (участок)	ДЧ-И (О, Г, У) ВНД (С, К)		
2	Вход (входы) в здание	ДЧ-И (О, Г, У), ВНД (К, С)		
3	Путь (пути) движения внутри здания (в т.ч. пути эвакуации)	ДЧ-И (О, У), ВНД (К, С, Г)		
4	Зона целевого назначения здания (целевого посещения объекта)	ДЧ-И (О, У), ВНД (К, С, Г)		
5	Санитарно-гигиенические помещения	ВНД		
6	Система информации и связи (на всех зонах)	ВНД		
7	Пути движения к объекту (от остановки транспорта)	ДП-В		

**Указывается: ДП-В - доступно полностью всем; ДП-И (К, О, С, Г, У) – доступно полностью избирательно (указать категории инвалидов); ДЧ-В - доступно частично всем; ДЧ-И (К, О, С, Г, У) – доступно частично избирательно (указать категории инвалидов); ДУ - доступно условно, ВНД — недоступно

3.5 ИТОГОВОЕ ЗАКЛЮЧЕНИЕ о состоянии доступности: ДЧ-И (О, У), ВНД (К, С, Г)

Для повышения показателей доступности необходимо центральный вход в здание привести в соответствие с нормами доступности для МГН, необходимо дооборудование входной зоны поручнями, пандусом, наземной разметкой и средствами информации доступной для всех категорий инвалидов. Оборудовать системой навигации зону путей движения внутри здания. Санитарно-гигиенические помещения не соответствуют нормам доступности для МГН. Необходимо расширить дверные проемы, дооборудовать их системой вызова помощи, недостающими поручнями, стационарным и откидным для унитаза, поручнем для раковины, перилами по периметру с/у, прочим недостающим оборудованием. Система информации и связи визуальные, акустические, тактильные на всём пути следования – отсутствуют. Необходимо разместить при входе перед объектом кнопку вызова персонала, перед входом в здание разместить плоско-выпуклую, дублированную шрифтом Брайля главную табличку заведения, звуковой маяк. Для К – организовать АФО.

4. Управленческое решение (проект)

4.1. Рекомендации по адаптации основных структурных элементов объекта:

№ п/п	Основные структурно-функциональные зоны объекта	Рекомендации по адаптации объекта(вид работы)*
1	Территория, прилегающая к зданию (участок)	
2	Вход (входы) в здание	ТР, КР
3	Путь (пути) движения внутри здания (в т.ч. пути эвакуации)	ТР
4	Зона целевого назначения здания (целевого посещения объекта)	ТР
5	Санитарно-гигиенические помещения	КР
6	Система информации на объекте (на всех зонах)	ТР
7	Пути движения к объекту (от остановки транспорта)	
*	Все зоны и участки	Текущий и капитальный ремонт

* - указывается один из вариантов (видов работ): не нуждается; ремонт (текущий, капитальный); индивидуальное решение с ТСР; технические решения невозможны – организация альтернативной формы обслуживания

4.2. Период проведения работ 2025 г. в рамках исполнения Государственной программы (наименование документа: программы, плана)

Российской Федерации «Доступная среда»

4.3. Ожидаемый результат (по состоянию доступности) после выполнения работ по адаптации: повышение значений (показателей) доступности для инвалидов объектов и услуг МБДОУ «Детский сад № 11 «Гнездышко»

Оценка результата исполнения программы, плана (по состоянию доступности) Оценка результата исполнения программы, плана (по состоянию доступности) ДП-И (С, О, У), ДЧ-И (К, Г)

4.4. Для принятия решения требуется, не требуется (нужное подчеркнуть)

4.4.1. согласование на Комиссии _____

(наименование Комиссии по координации деятельности в сфере обеспечения доступной среды жизнедеятельности для инвалидов и других МГН)

4.4.2. согласование работ с надзорными органами *(в сфере проектирования и строительства, архитектуры, охраны памятников, другое - указать)* _____

4.4.3. разработка проектно-сметной документации;

4.4.4. согласование с вышестоящей организацией - управление образования администрации городского округа «Город Йошкар-Ола»

4.4.5. согласование с общественными организациями инвалидов _____;

4.4.6. другое _____

Имеется заключение уполномоченной организации о состоянии доступности объекта

(наименование документа и выдавшей его организации, дата), прилагается:

4.5. Информация может быть размещена (обновлена) на Карте доступности субъекта РФ:

(наименование сайта, портала)

5. Особые отметки

ПРИЛОЖЕНИЯ:

Результаты обследования:

1. Территории, прилегающей к объекту

на _____ 1 _____ л.

2. Входа (входов) в здание

на _____ 1 _____ л.

3. Путей движения в здании

на _____ 1 _____ л.

4. Зоны целевого назначения объекта

на _____ 1 _____ л.

5. Санитарно-гигиенических помещений

на _____ 1 _____ л.

6. Системы информации (и связи) на объекте

на _____ 1 _____ л.

Результаты фотофиксации на объекте _____

на _____ л.

Поэтажные планы, паспорт БТИ _____

на _____ л.

Другое (в том числе дополнительная информация о путях движения к объекту)

Руководитель рабочей группы:

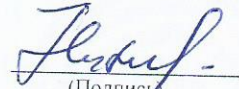
Ведущий специалист управления образования Д.А. Аршакян

(Должность, Ф.И.О.)



(Подпись)

Члены рабочей группы:

Главный специалист ГКУ РМЭ «Центр соцподдержки
в г.Йошкар-Оле» Николаева Е.Г.
(Должность, Ф.И.О.)


(Подпись)

В том числе: представители общественных организаций инвалидов
председатель МРО ВОИ Богомолова Н.Е.
(Должность, Ф.И.О.)


(Подпись)

представители организации, расположенной на объекте
Старший воспитатель Кузовенко Е.С.
(Должность, Ф.И.О.)


(Подпись)

Управленческое решение согласовано «29» 01 2019 г. (протокол № 3)
Комиссией (название). _____