

«СОГЛАСОВАНО»

Руководитель отдела образования
администрации МО «Советский
Муниципальный район»


Иванова Н.М.
« 31 » 02 20 20 г.

«СОГЛАСОВАНО»

Начальник ОГИБДД МО МВД
России «Советский»
Старший лейтенант


Е.А.Орлов
« 31 » 02 20 20 г.

«СОГЛАСОВАНО»
Директор МБОУ
«Шуарсолинская начальная школа»


Г.Г.Гусева
« 31 » 02 20 20 г.

ПАСПОРТ

дорожной безопасности образовательной организации
МБОУ «Шуарсолинская начальная школа»
д.Люперсола

2020
д.Люперсола

Общие сведения

Тип ОУ: организация

Юридический адрес: 425421, Республика Марий Эл, Советский район, д.Люперсола, ул.Павлова, д.98.

Фактический адрес: 425421, Республика Марий Эл, Советский район, д.Люперсола, ул.Павлова, д.98.

Директор МБОУ «Шуарсолинская начальная школа» Гусева Галина Гурьевна
(сот.тел. 89877169787)

Заместитель директора
по учебной работе, телефон: нет

Заместитель директора
по воспитательной работе, телефон: нет

Ответственные работники
муниципального органа образования должность:
Телефон:

Ответственные от Госавтоинспекции, должность: ,
ФИО:
Телефон:

Ответственные работники за мероприятия по профилактике
детского травматизма: классные руководители: Васина Галина Васильевна-
учитель начальных классов, Мусанова С.В.-учитель начальных классов.
Телефон:88363891508

Руководитель или ответственный работник дорожно-эксплуатационной
организации, осуществляющей содержание улично-дорожной сети (УДС) * ,
должность ,
ФИО:
Телефон:

Руководитель или ответственный работник дорожно-эксплуатационной
организации, осуществляющей содержание технических средств
организации дорожного движения (ТСОДД) * ,
должность: ,
ФИО:

Телефон:

Количество обучающихся (учащихся, воспитанников): 18

Наличие уголка по БДД: имеется, в фойе 2 этажа

Наличие класса по БДД: имеется

Наличие автогородка (площадки) по БДД: нет

Наличие автобуса в образовательной организации: нет

Владелец автобуса:

Время занятий в образовательной организации:

1-ая смена: – 9.00

2-ая смена: –

внеклассные занятия: – 13.40 мин-14.20 мин.

Телефоны оперативных служб: 112

Содержание

I. План –схемы образовательной организации(сокращение – ОО).

- 1) Район расположения образовательной организации , пути движения транспортных средств и детей (учеников, обучающихся);
- 2) Организация дорожного движения в непосредственной близости от образовательной организации с размещением соответствующих технических средств организации дорожного движения, маршруты движения детей и расположение парковочных мест;
- 3) Маршруты движения организованных групп детей от образовательной организации к стадиону, парку или спортивно-оздоровительному комплексу.
- 4) Пути движения транспортных средств к местам разгрузки/погрузки и рекомендуемые безопасные пути передвижения детей по территории образовательной организации.

II. Информация об обеспечении безопасности перевозок детей специальным транспортным средством (автобусом).

- 1) Общие сведения;
- 2) маршрут движения автобуса до образовательной организации;
- 3) Безопасное расположение остановки автобуса у образовательной организации;

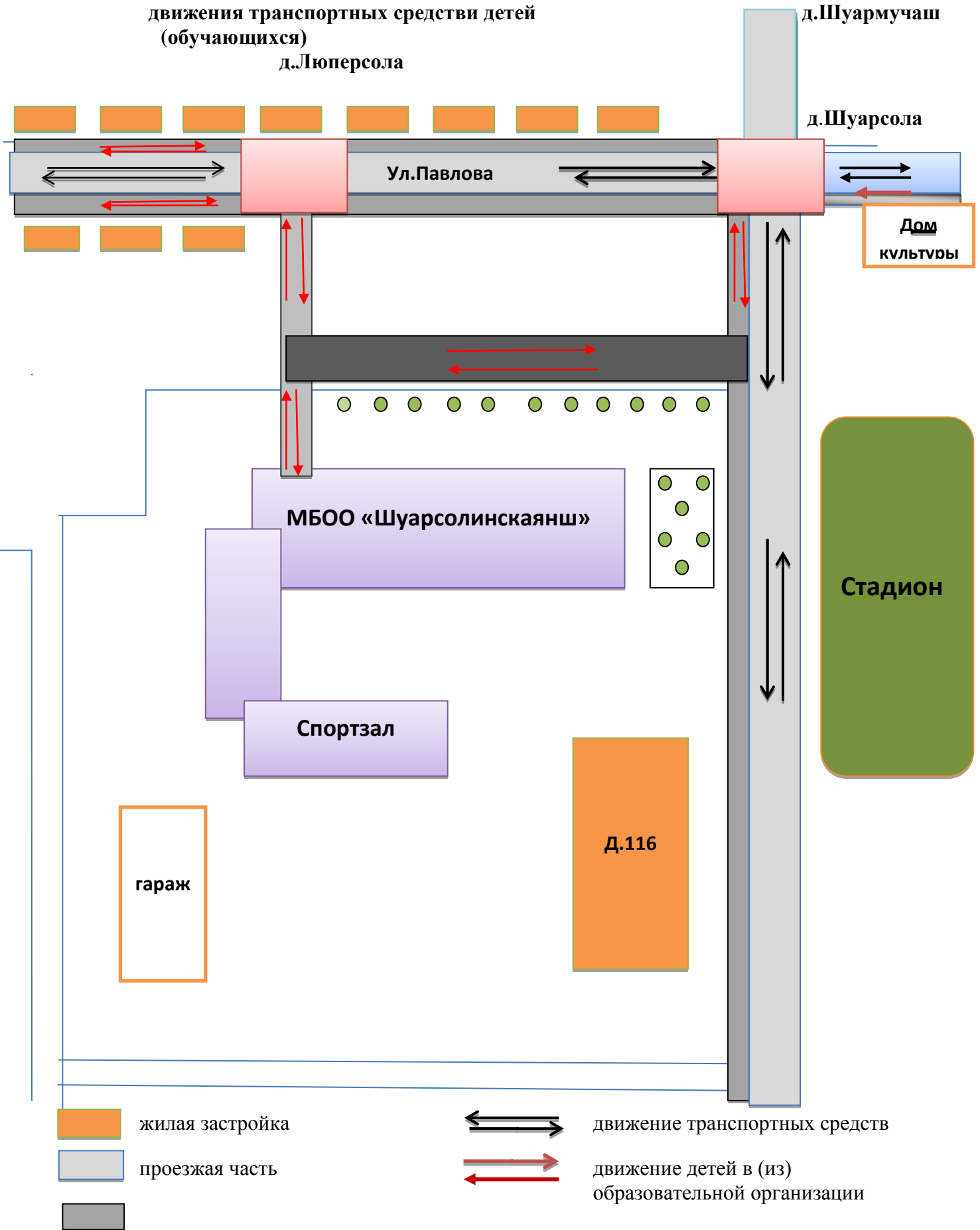
III. Приложения.

План-схема пути движения транспортных средств и детей при проведении дорожных ремонтно-строительных работ вблизи образовательной организации.

I. План-схемы ОО

1. План схема района расположения ОО, пути движения транспортных средств детей (обучающихся)

д.Люперсола

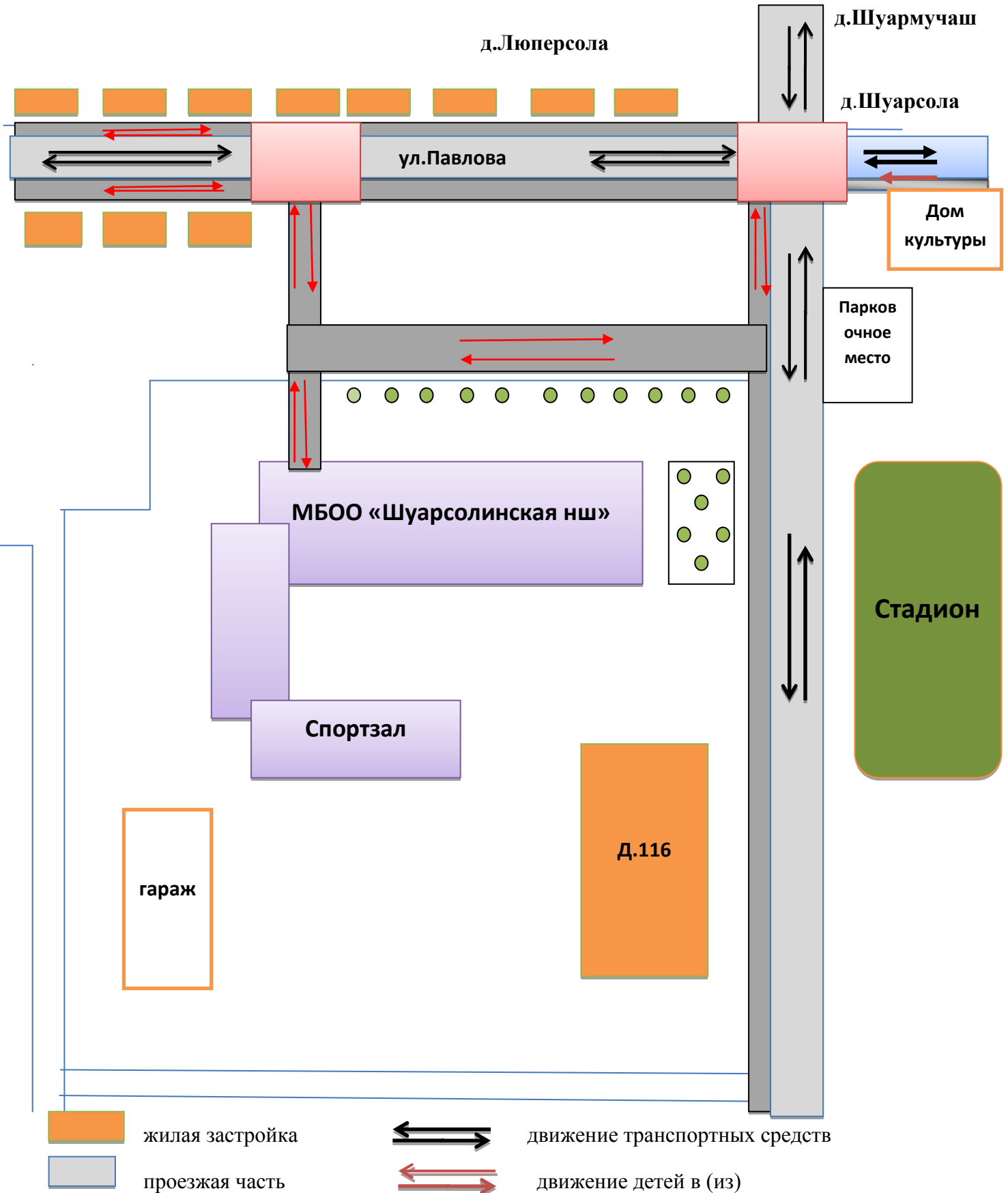


тротуар




опасные участки

2. Схема организации дорожного движения в непосредственной близости от ОО с размещением соответствующих технических средств, маршруты движения детей и расположение парковочных мест

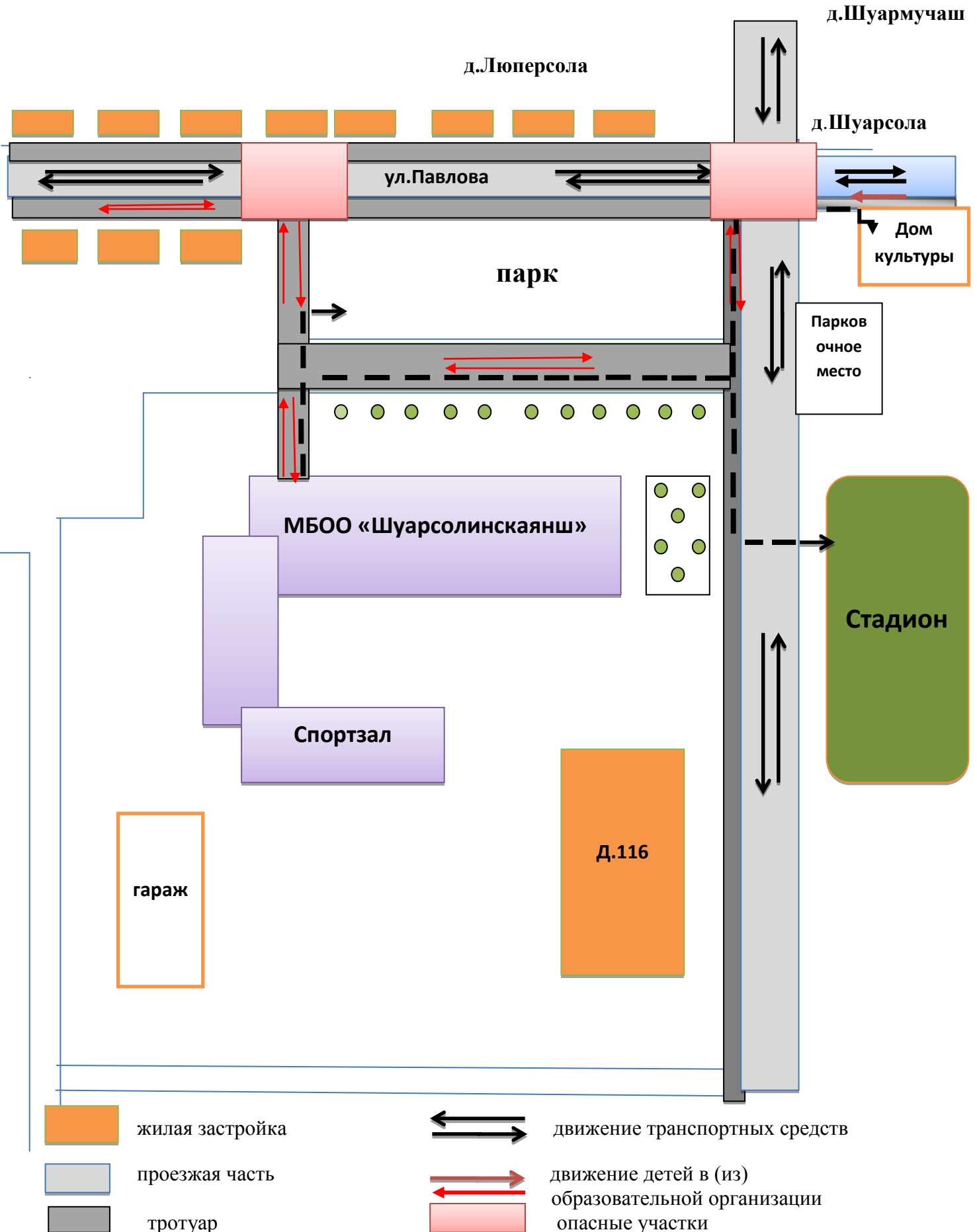


тротуар

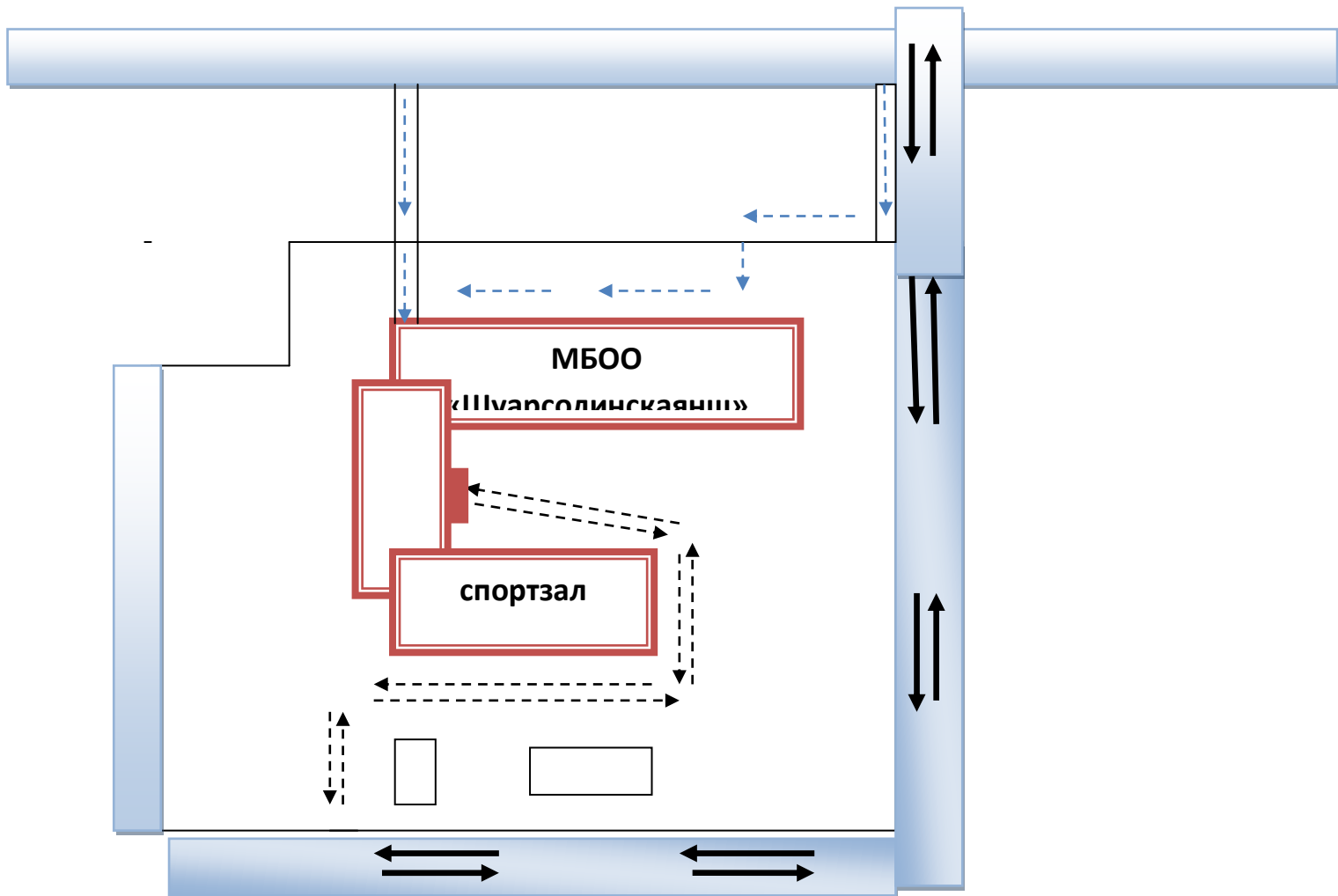


образовательной организации
опасные участки


3. Маршруты движения организованных групп детей от образовательной организации к стадиону, парку, к дому культуры.



4. Пути движения транспортных средств к местам разгрузки/погрузки и рекомендуемые безопасные пути передвижения детей по территории образовательной организации



въезд/ выезд грузовых транспортных средств



движение грузовых транспортных средств по территории образовательной организации

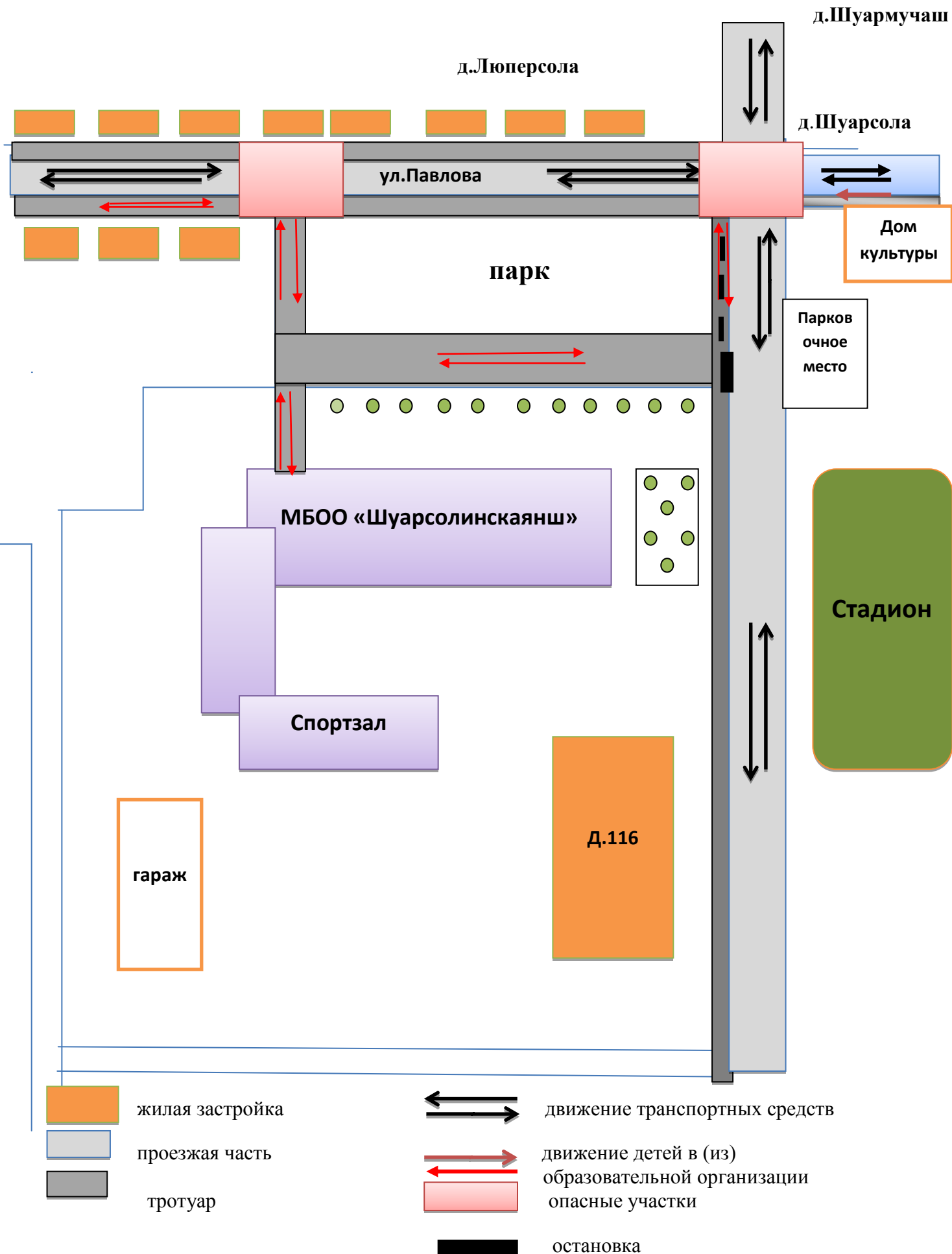


движение детей по территории образовательной организации

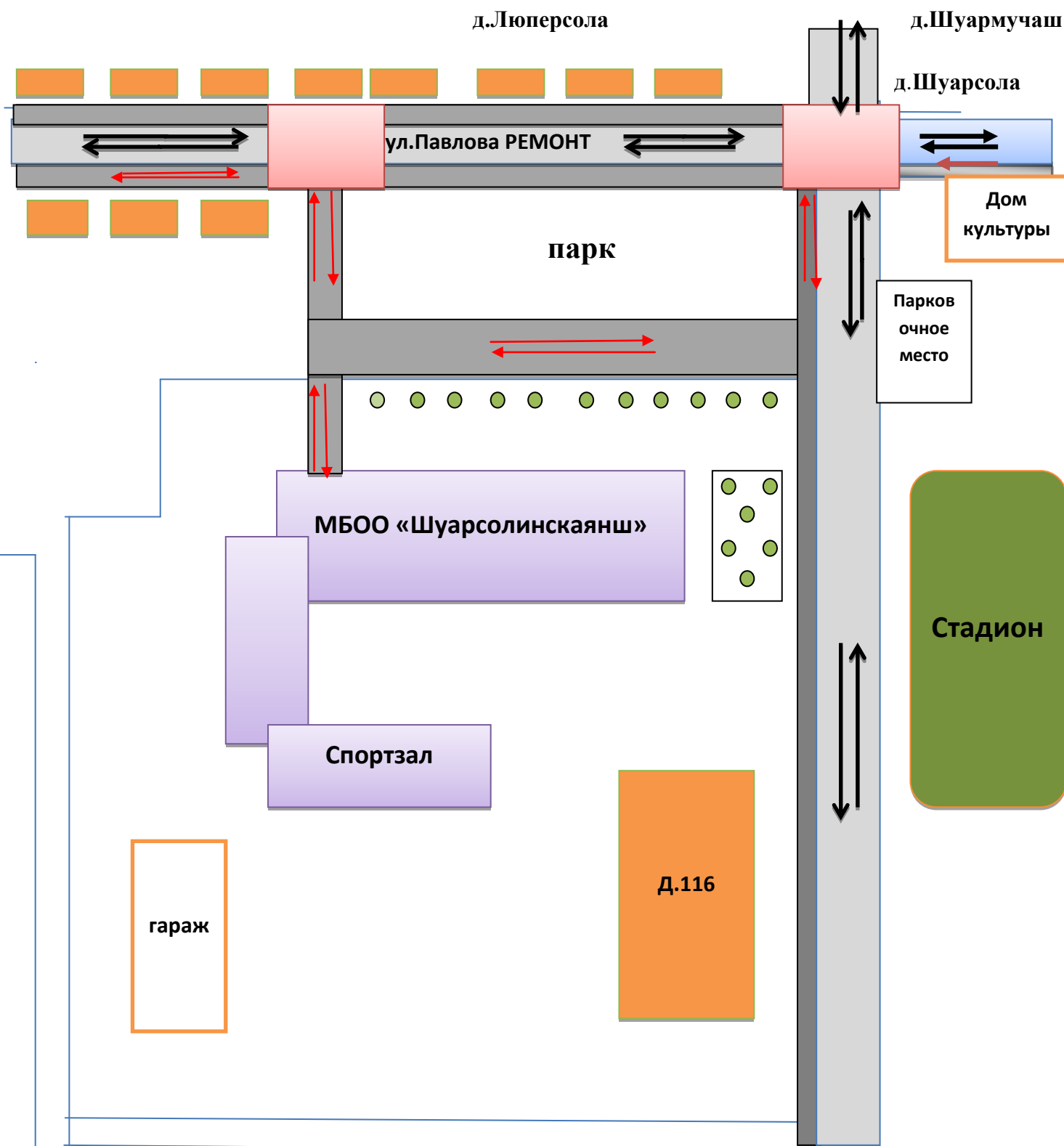









место разгрузки/погрузки

Безопасное расположение остановки автобуса у ОО



5. План-схема пути движения транспортных средств и детей(учеников) при проведении дорожных ремонтно-строительных работ



- | | | | |
|---|-----------------|---|---|
|  | жилая застройка |  | движение транспортных средств |
|  | проезжая часть |  | движение детей в (из) образовательной организации |
|  | тротуар |  | опасные участки |
| | |  | остановка |

