

«СОГЛАСОВАНО»

Руководитель МУ «Отдел образования  
и по делам молодежи» администрации  
муниципального образования «Оршанский  
муниципальный район»

  
(подпись) Мотовилова С.Н.  
(Ф.И.О.)

« 24 » 2018 г.



«УТВЕРЖДАЮ»

Директор муниципального  
общеобразовательного учреждения  
"Лужбелякская основная  
общеобразовательная школа"


  
(подпись) Веселова Р.Г.  
(Ф.И.О.)

« 24 » декабря 2018 г.



«СОГЛАСОВАНО»

Начальник ОГИБДД  
МО МВД России «Медведевский»

  
(подпись) А.В. Ризе  
(Ф.И.О.)

« 21 » декабря 2018 г.

## ПАСПОРТ

муниципального общеобразовательного учреждения  
«Лужбелякская основная общеобразовательная школа»  
Оршанского района Республики Марий Эл  
по обеспечению безопасности дорожного движения

2018 г.

## Содержание:

1. Общие сведения.
2. План-схемы.
  - 2.1. План-схема района расположения образовательного учреждения.
  - 2.2. План-схема организации дорожного движения в непосредственной близости от образовательного учреждения.
  - 2.3. План-схема маршрута движения школьного автобуса.
  - 2.4. План-схема движения транспортных средств к местам разгрузки и погрузки
3. Информация об обеспечении безопасности перевозок детей специальным транспортным средством (автобусом).
4. План мероприятий по приведению существующей организации дорожного движения в районе образовательного учреждения к организации движения, соответствующей нормативным техническим документам, действующим в области дорожного движения.

## ОБЩИЕ СВЕДЕНИЯ

Наименование, адрес ОУ: МОУ «Лужбелякская основная общеобразовательная школа», МДОУ «Лужбелякский детский сад «Улыбка», 425266, РМЭ. Оршанский район, д. Лужбеляк, ул. Центральная, д. 53.

Руководитель: Веселова Раисия Геннадьевна - директор МОУ «Лужбелякская основная общеобразовательная школа»

Ответственный по безопасности в ОУ: Пирогова Людмила Михайловна.

Преподаватель ОБЖ: Пухов Юрий Иванович.

Руководитель ЮИД: Пухов Юрий Иванович.

Сотрудник ГИБДД закрепленный за ОУ: Хорошавина Лариса Сергеевна

Руководитель и ответственный работник дорожно-эксплуатационной организации, осуществляющей содержание УДС: Оршанский участок Новоторьяльского филиала ОАО «Мари Эл Дорстрой».

Количество обучающихся детей, в т.ч. в начальных классах и дошкольной группе: 79 обучающихся и воспитанников, в т.ч. 23 обучающихся в начальных классах и 21 воспитанников дошкольной группы.

Наличие уголка по БД (место расположения): 1 этаж фойе школы.

Наличие класса по ОБДД (место расположения, характеристика): нет.

Наличие транспортной площадки (автогородка): нет.

Работа по предупреждению ДДТТ в воспитательных планах классного руководителя (количество часов): 10 часов за учебный год.

Наличие школьного автобуса: 1 автобус.

В каких классах проводятся занятия по БДД: 1-9 классы, разновозрастная дошкольная группа.

Количество занятий по БДД в каждом классе: 10 часов за учебный год.

Количество отрядов ЮИД: 1.

Количество детей в отрядах ЮИД: 10.

### Телефоны:

Министерство образования и науки РМЭ	(8362) 45-22-37
Отдел образования и по делам молодёжи Оршанского муниципального района	(83641) 2-31-52
ОГИБДД МО МВД России «Медведевский»	(8362) 58-35-78
Дежурная часть ОП №7	(83641) 2-33-51

## Информация о маршрутах движения учащихся

В соответствии с Постановлением администрации МО "Оршанский муниципальный район" от 19 января 2018 г. № 15 "О закреплении территории за муниципальными общеобразовательными организациями муниципального образования "Оршанский муниципальный район" за муниципальным общеобразовательным учреждением "Лужбелякская основная общеобразовательная школа" и Постановлением администрации МО "Оршанский муниципальный район" от 15 февраля 2018 г. № 47 "О закреплении территории за муниципальными дошкольными общеобразовательными организациями муниципального образования "Оршанский муниципальный район" за муниципальным общеобразовательным учреждением "Лужбелякская основная общеобразовательная школа" за образовательным учреждением закреплены следующие деревни: Лужбеляк, Большой Немдеж, Средний Немдеж, Красная Речка, Новолож, Большой Кугланур, Малый Кугланур, Мушинцы

Таким образом, графически территориальная принадлежность учащихся к образовательному учреждению представляет собой геометрическую фигуру, образуемую пересечением улиц Центральная и Дорожная.

Расположение школы и место жительства учащихся позволяет выделить 3 основных пеших маршрута передвижения детей из дома в ОУ и обратно:

**Маршрут №1:** проходит по улице Центральная. По данному маршруту передвигаются 18% детей, посещающих ОУ. Основную часть улицы занимает частная застройка. Ул. Центральная имеет тротуар по четной стороне. Дети двигаются по тротуару ул. Центральная со стороны дома № 82 в сторону ОУ. Возле дома № 58 дети переходят ул. Центральная напротив входных ворот на территорию ОУ.

Маршрут №1 включает в себя 1 опасную зону:

- участок ул. Центральная возле дома № 58 (отсутствует пешеходный переход).

**Маршрут №2:** проходит по ул. Центральная. По данному маршруту передвигаются 20% детей, посещающих ОУ. Основную часть улицы занимает частная застройка. Ул. Центральная имеет тротуар по нечетной стороне. Дети двигаются по тротуару ул. Центральная со стороны дома №1 в сторону дома № 51, где далее дети двигаются по грунтовой дорожке в сторону входных ворот на территорию ОУ.

**Маршрут №3:** проходит по улице Дорожная. По данному маршруту передвигаются 6 % детей, посещающих ОУ. Улица Дорожная имеет тротуар с обеих сторон. Дети двигаются по тротуару ул. Дорожная со стороны дома № 12 в сторону дома № 2, где поворачивают направо и далее двигаются по тротуару в сторону ул. Центральная, затем переходят данную улицу на пересечении ул. Центральная – ул. Дорожная и далее двигаются в сторону ОУ.

Маршрут №3 включает в себя 1 опасную зону:

- участок ул. Центральная на пересечении улиц Центральная - Дорожная (отсутствует пешеходный переход).

Кроме того, 10 % учащихся добираются до ОУ с использованием личного автотранспорта родителей. Высадка детей осуществляется на асфальтированной площадке возле здания школы по ул. Центральная. Заезд автотранспорта на территорию школы не осуществляется.

47% обучающихся и воспитанников добираются до ОУ на школьном автобусе из населенных пунктов: д. Малый Кугланур, д. Большой Кугланур, д. Новолож, с. Красная Речка. Посадка детей в школьный автобус осуществляется на соответствующих остановочных пунктах. Движение школьного автобуса осуществляется по автодороге «Анисково - Лужбеляк – Малый Кугланур». Маршрут школьного автобуса д. Лужбеляк – д. Новолож - с. Красная Речка - д. Большой Кугланур - д. Малый Кугланур - д. Лужбеляк. Общая протяженность- 24 км. Во всех населенных пунктах имеются посадочные площадки и автопавильоны.








Маршрут движения транспортных средств, осуществляющих разгрузку/погрузку грузов не пересекается с движением учащихся на территории образовательного учреждения, так как погрузка/разгрузка грузов осуществляется в утреннее и вечернее время до прибытия и после убытия детей из ОУ.

## 2. План-схемы.

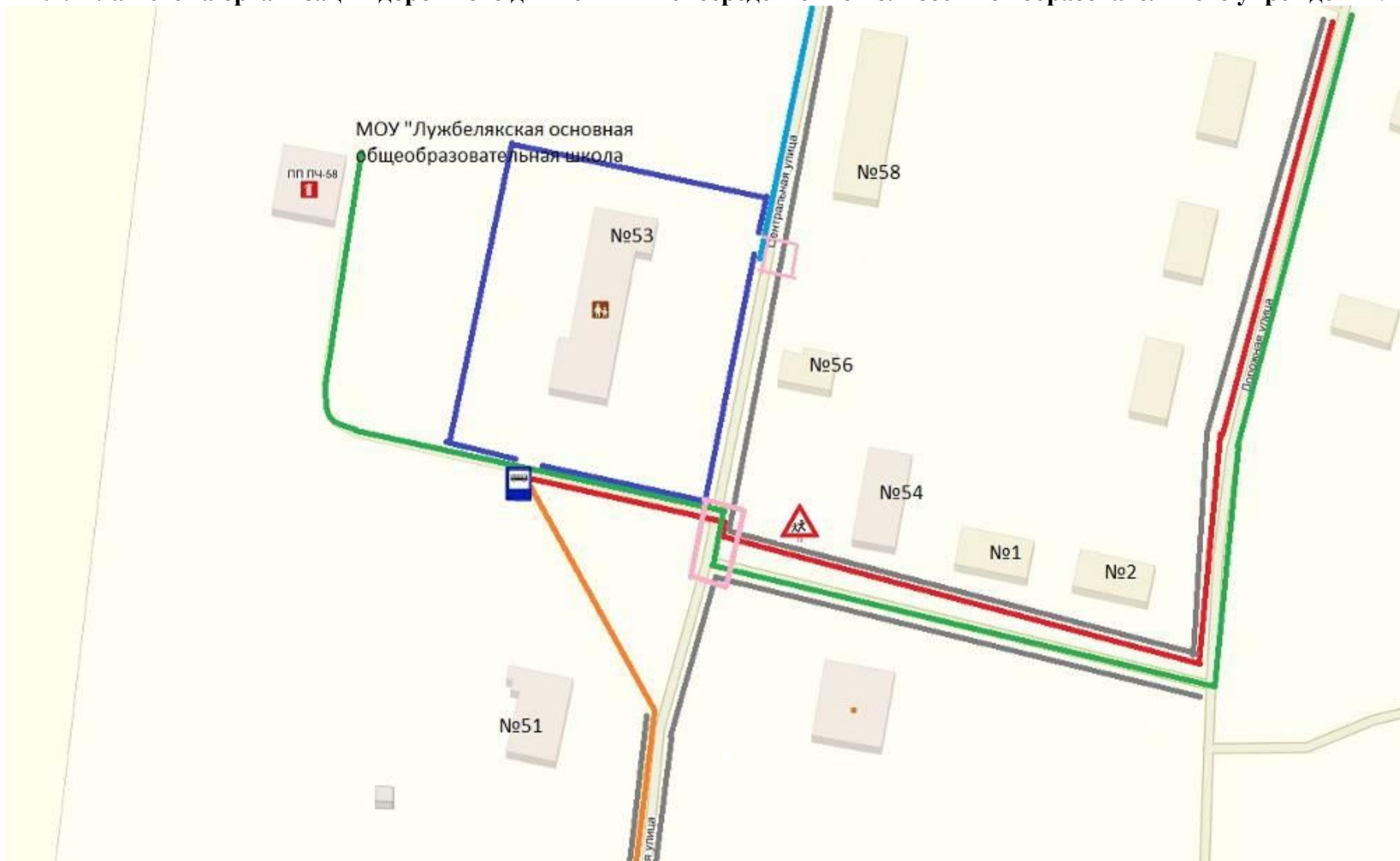
### 2.1. План-схема расположения образовательного учреждения.



#### Условные обозначения:

- |   |  |   |                                  |
|---|--|---|----------------------------------|
|  | - маршрут движения школьного автобуса, |  | - движение детей по маршруту №1, |
|  | - опасные зоны,                        |  | - движение детей по маршруту №2, |
|  | - тротуар,                             |  | - движение детей по маршруту №3, |
|  | - место посадки/высадки детей.         |   |                                  |

## 2.2. План-схема организации дорожного движения в непосредственной близости от образовательного учреждения.



### Условные обозначения:



- маршрут движения школьного автобуса,

- опасные зоны,

- тротуар,



- место посадки/высадки детей,

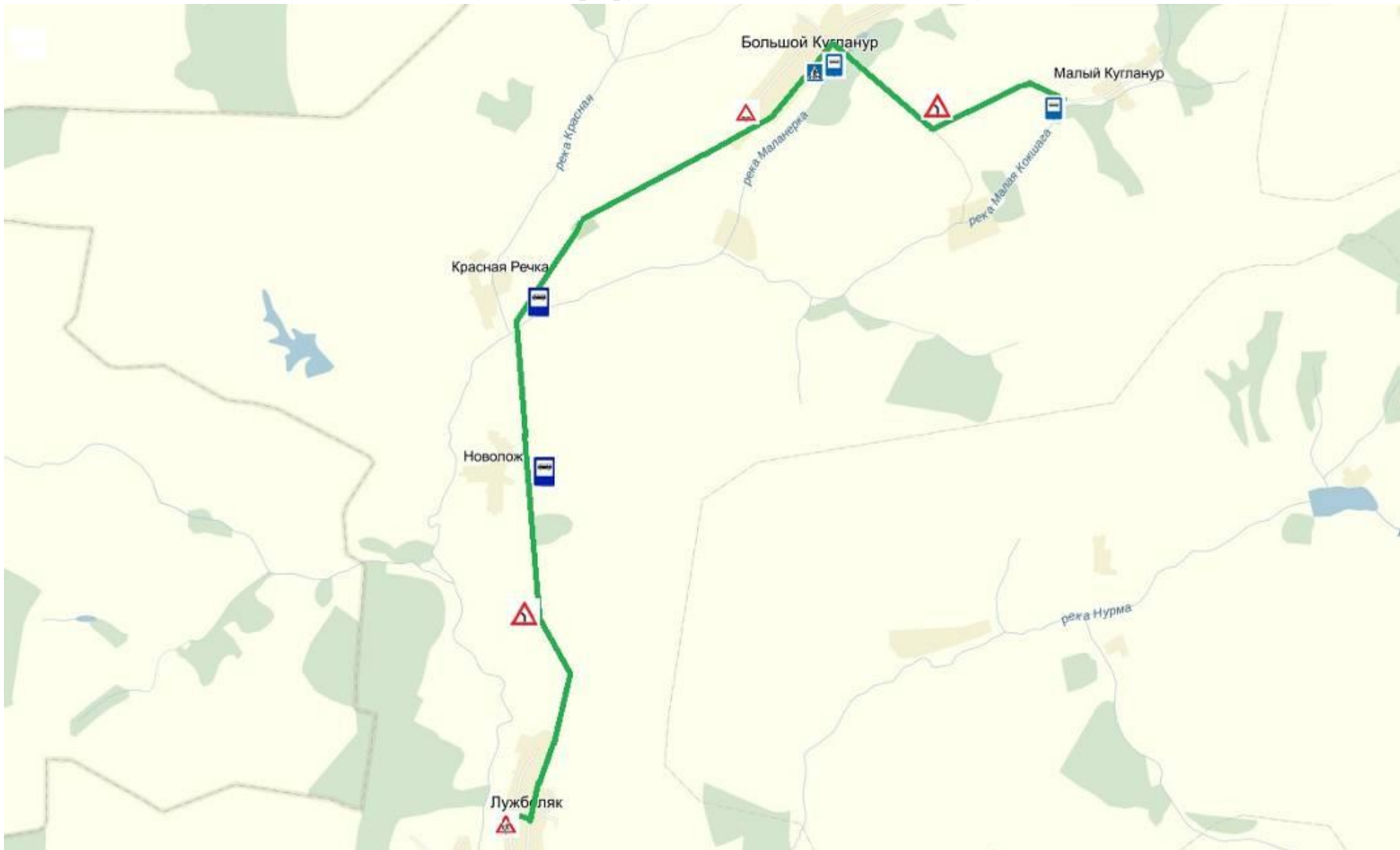




- движение детей по маршруту №1,

- движение детей по маршруту №2,

- движение детей по маршруту №3.

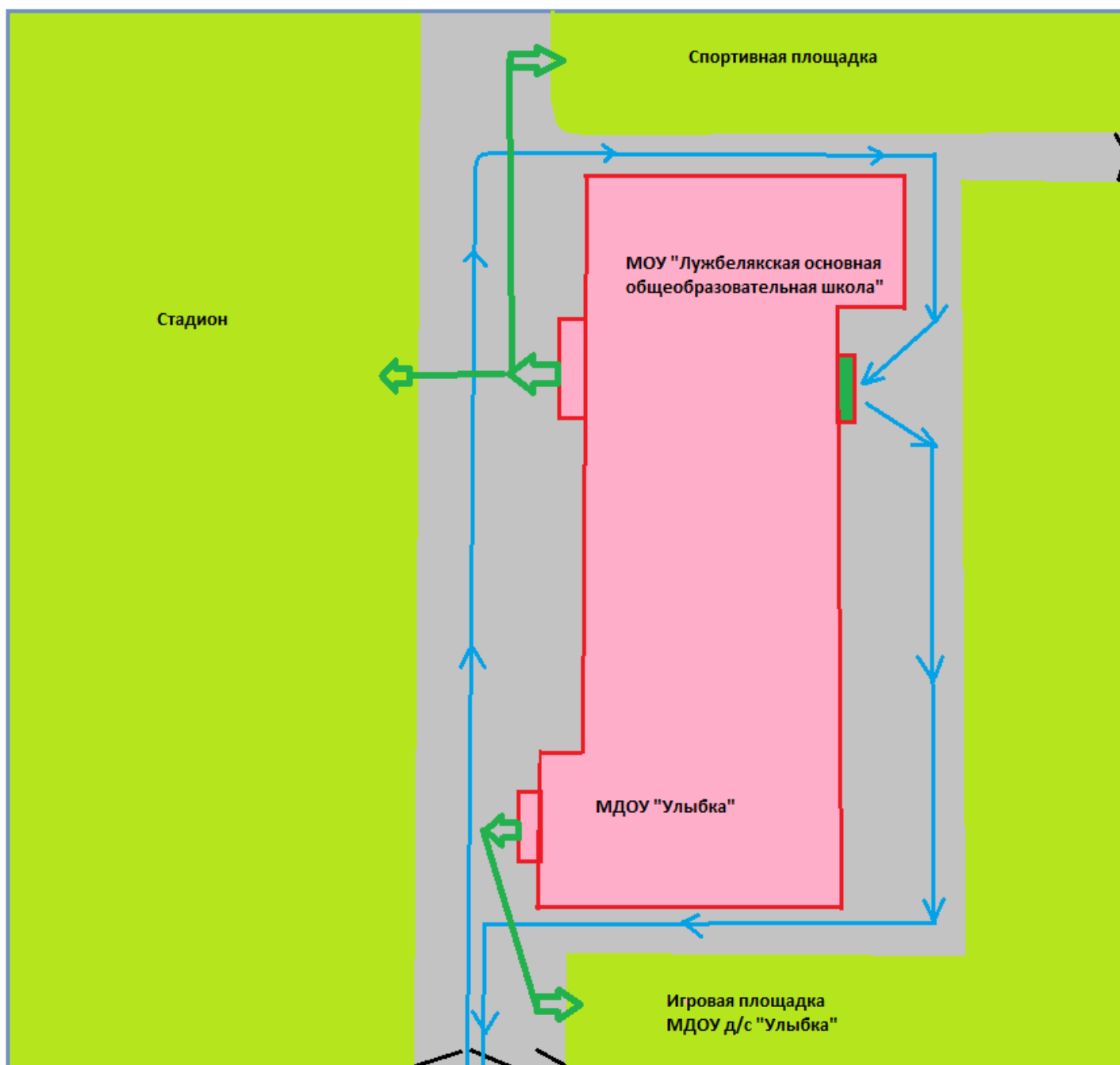
### 2.3 План-схема маршрута движения школьного автобуса.






Условные обозначения:  - маршрут движения школьного автобуса,  - место посадки/высадки детей.



## 2.4. План-схема движения транспортных средств к местам разгрузки и погрузки.



### Условные обозначения:

-  - место погрузки/разгрузки;
-  - маршруты движения организованных групп детей на территории ОУ;
-  - маршруты движения транспортных средств к местам разгрузки-погрузки.

### 3. Информация об обеспечении безопасности перевозок детей специальным транспортным средством (автобусом).

#### 3.1. Общие сведения

Реестровый номер специализированного транспортного средства \_\_\_\_\_

Марка ПАЗ

Модель 32053-70

Государственный регистрационный знак У247АХ/12RUS

Год выпуска 2013 Количество мест в автобусе 22

Приобретен за счет средств: муниципального бюджета

Соответствие конструкции требованиям раздела 1.16 приложения № 6 к Техническому регламенту «Таможенного союза» о безопасности колесных транспортных средств соответствует

Дата прохождения технического осмотра:

1. «05» октября 2018 г.

2. «04» апреля 2019 г.

Закрепление за образовательным учреждением:

МОУ «Лужбелянская основная общеобразовательная школа Оршанского района»

#### 3.2 Сведения о собственнике транспортного средства

Состоит на балансе (ОУ, АТП, иное) Лужбелянская основная общеобразовательная школа Оршанского района

Юридический адрес собственника 425266 Республика Марий Эл, р-н Оршанский, д.Лужбеляк, ул. Центральная, д.53

Фактический адрес собственника 425266 Республика Марий Эл, р-н Оршанский, д.Лужбеляк, ул. Центральная, д.53

#### 3.3 Сведения о водителе (-ях) автобуса

Фамилия, имя, отчество, год рождения	Номер в/у, разрешенные категории, действительно до	Дата прохождения периодического медицинского осмотра	Общий стаж / стаж управления «Д»	Период проведения стажировки	Дата окончания занятий по повышению квалификации	Допущенные нарушения ПДД
Ружбеляев	1210 459145,	15.09.2017	31/18	Без	28.06.2017 г.	-

Юрий Алексеевич	В,С,D,E, до 05/03/2022			стажировки		
--------------------	---------------------------	--	--	------------	--	--

### 3.4. Организационно-техническое обеспечение

- 1) Лицо, ответственное за обеспечение безопасности дорожного движения:  
Веселова Раисия Геннадьевна, назначено, 31.08.2012г №410-к , прошла аттестацию (переаттестацию) от 26 октября 2017 г. №13 по программе «Специалист ответственный за обеспечение безопасности дорожного движения» 252ч. (28.08.17-20.10.17), диплом о профессиональной переподготовке № 122406381474,  
телефон 2-71-27
  
- 2) Организация проведения предрейсового и послерейсового медицинского осмотра водителя:  
осуществляет Оршанская ЦРБ главный врач Шахтарин А.В.  
на основании Договора № 110 от 30.08.2018  
Договор с ГБУРМЭ «Оршанская ЦРБ» лицензия № ЛУ-12-01-000897 от 29.01.2018
  
- 3) Организация проведения предрейсового технического осмотра транспортного средства:  
Осуществляет Кугергин Леонид Федорович на основании приказа № 66 от 28.08.2017 г., прошёл обучение по программе профессиональной переподготовки «Контролер технического состояния автотранспортных средств» с 13 марта 2017 года по 28 апреля 2017 года , диплом о профессиональной переподготовке №122404979833 от 28.04.2017г.
  
- 4) Место стоянки автобуса в нерабочее время гараж МОУ «Лужбелянская основная общеобразовательная школа»  
меры, исключающие несанкционированное использование постановка в гараж, охрана в ночное время сторожем.
  
- 5) Наличие постоянного диспетчерского контроля за движением автобуса имеется, в том числе с использованием систем спутниковой навигации ГЛОНАСС
  
- 6) Оснащение техническим средством контроля «тахографом» (Меркурий ТА-001, серийный номер 191800, дата производства 14.05.2015)  
дата калибровки «28» августа 2018 г.

Другими средствами контроля (навигационная система ГЛОНАСС, видеорегистратор и т.д.) ГЛОНАСС

7) Фотографии транспортного средства: вид спереди, сзади, сбоку (слева, справа), обзорная фотография салона с крайних передних и задних точек (фотоматериалы должны предоставлять возможность полного изучения конструкции транспортного средства).







Схема маршрута движения специального транспортного средства составляется с учетом рекомендаций к составлению схемы маршрута движения автобуса образовательного учреждения.

*(В случаях, когда осуществляется перевозка детей специальным транспортным средством на экскурсии, спортивные соревнования, в лагерь, к месту сдачи государственной аттестации и единого государственного экзамена, а также в иных случаях, паспорт безопасности транспортного средства, используемого для перевозки детей (автобуса) дополняется соответствующими схемами маршрута движения).*

### **3.5. Организация надзора за эксплуатацией**

Ответственный сотрудник Госавтоинспекции:

\_\_\_\_\_ (должность, звание, Ф.И.О., номер приказа (распоряжения))

Дата и место проверки выполнения установленных требований при эксплуатации специализированного транспортного средства:

\_\_\_\_\_

Выявленные нарушения \_\_\_\_\_

\_\_\_\_\_

Принятые меры \_\_\_\_\_

\_\_\_\_\_

**4. План мероприятий по приведению существующей организации дорожного движения в районе образовательного учреждения к организации движения, соответствующей нормативным техническим документам, действующим в области дорожного движения.**

В целях приведения существующей схемы организации дорожного движения в соответствии с требованиями нормативно-правовых актов в области организации дорожного движения на маршрутах движения детей в образовательные учреждения, необходимо выполнить следующие мероприятия:

Обустройство пешеходного перехода, обозначенного дорожными знаками и горизонтальной дорожной разметкой через улицу Центральная на пересечении улиц Центральная – Дорожная и возле дома № 58 на подходе к образовательному учреждению.

Исполнитель: администрация МО «Шулкинское сельское поселение».

Срок: 3 квартал 2019 года.