

«СОГЛАСОВАНО»

Руководитель отдела образования
и по делам молодежи администрации
муниципального образования «Оршанский
муниципальный район»



(подпись)

Мотовилова С.Н.
(Ф.И.О.)

« 26 » июня 2015 г.

«УТВЕРЖДАЮ»

Заведующий муниципального дошкольного
образовательного учреждения «Оршанский
детский сад «Родничок»



(подпись)

Васенева В.М.
(Ф.И.О.)

« 26 » июня 2015 г.

«СОГЛАСОВАНО»

И.о. начальника ОГИБДД
МО МВД России «Медведевский»



(подпись)

Гизе Д.В.
(Ф.И.О.)

« 26 » июня 2015 г.

ПАСПОРТ

муниципального дошкольного образовательного
учреждения «Оршанский детский сад «Родничок»
Оршанского района Республики Марий Эл
по обеспечению безопасности дорожного движения

2015 г.

ОБЩИЕ СВЕДЕНИЯ

Наименование, адрес: МДОУ «Оршанский детский сад «Родничок», п. Оршанка, ул. Палантая, д. 4

Руководитель: Васенева Валентина Матвеевна

Заместитель руководителя ОУ по безопасности: Васенева Ирина Валентиновна

Сотрудник ГИБДД закрепленный за ОУ: Иванов Александр Евгеньевич

Руководитель и ответственный работник дорожно-эксплуатационной организации, осуществляющей содержание УДС: Администрация МО «Оршанское городское поселение»

Количество воспитанников: 165 детей

Наличие уголка по БД (место расположения): 1 этаж

Работа по предупреждению ДДТТ в планах воспитателя (количество часов): 1 раз в квартал

Телефоны:

Министерство образования и науки РМЭ	45-22-37
Отдел образования и по делам молодёжи Оршанского муниципального района	8 83641 2-31-52
ОГИБДД МО МВД России «Медведевский»	58-35-78
Дежурная часть ОП №7 п.Оршанка	8 83641 2-33-51

Информация о маршрутах движения воспитанников

В соответствии с Уставом и Правилами внутреннего распорядка воспитанников дети идут до детского сада и домой только в сопровождении родителей или лиц их заменяющих.

За муниципальным дошкольным образовательным учреждением "Оршанский детский сад «Родничок» закреплена п.г.т. Оршанка.

Графически территориальная принадлежность детей к образовательному учреждению представляет собой геометрическую фигуру, образуемую пересечением улиц Советская, Палантая, Гагарина.

Расположение детского сада и место жительства детей позволяет выделить 5 основных пеших маршрута передвижения детей из дома в детский сад и обратно.

Маршрут №1: проходит по тротуару улицы Советская от дома № 82 по четной стороне, в сторону улицы Палантая, у дома № 106 по ул. Советская дети поворачивают направо на улицу Палантая и далее двигаются по тротуару парка в сторону детского сада. Основную часть улицы занимает частная застройка, по данному маршруту передвигаются 6,4 % детей, воспитывающихся в детском саду. Данная улица имеет тротуары с обеих сторон улицы. В темное время суток улица имеет искусственное освещение. Движение детей по маршруту №1 не предусматривает пересечение с проезжей частью дороги.

Маршрут №2: проходит по улице Гагарина (четная сторона улицы), данная улица имеет тротуары с обеих сторон, в темное время суток улица освещается. Дети двигаются по тротуару ул. Гагарина, четная сторона улицы, в сторону улицы Пограничная и у дома № 32 по ул. Пограничная переходят данную улицу и далее по тротуару парка в сторону детского сада. По данному маршруту передвигаются 5,7 % детей, воспитывающихся в детском саду.

Маршрут №2 включает в себя опасную зону:

- участок ул. Пограничная на пересечении улиц Пограничная–Гагарина (отсутствует пешеходный переход).

Маршрут №3: проходит по улице Гагарина (нечетная сторона) от дома № 11а, и от дворовых территорий улиц Первомайская, Строителей. Дети двигаются по тротуару ул. Гагарина вдоль жилых домов в сторону улицы Пограничная, далее воспитанники переходят улицу Пограничная по пешеходному переходу и идут по тротуару парка улицы Палантая в сторону детского сада. По данному маршруту передвигаются 73,5 % детей, воспитывающихся в детском саду.

Маршрут №4: проходит по тротуарам улицы Советская от дома № 133. Данная улица имеет тротуар с обеих сторон. В темное время суток имеет

искусственное освещение. Дети, движущиеся по нечетной стороне улицы Советская, переходят данную улицу по пешеходному переходу у дома № 106, далее воспитанники двигаются по тротуару парка ул.Палантая в сторону детского сада. По данному маршруту передвигается 3,6 % детей.

Маршрут №5:проходит по улице Палантая (четная сторона улицы) от дома № 35 .

Дети движутся по тротуару в сторону улицы Стахановская, далее переходят улицу Стахановская и идут по тротуару между зданиями ООО «Сателлит» и магазина «Добрый» в сторону улицы Советская. Переходят улицу Советская по пешеходному переходу у дома № 106 и по тротуару улицы Палантая в сторону детского сада. По данному маршруту передвигается 4,8 % детей.

Маршрут №5 включает опасную зону:

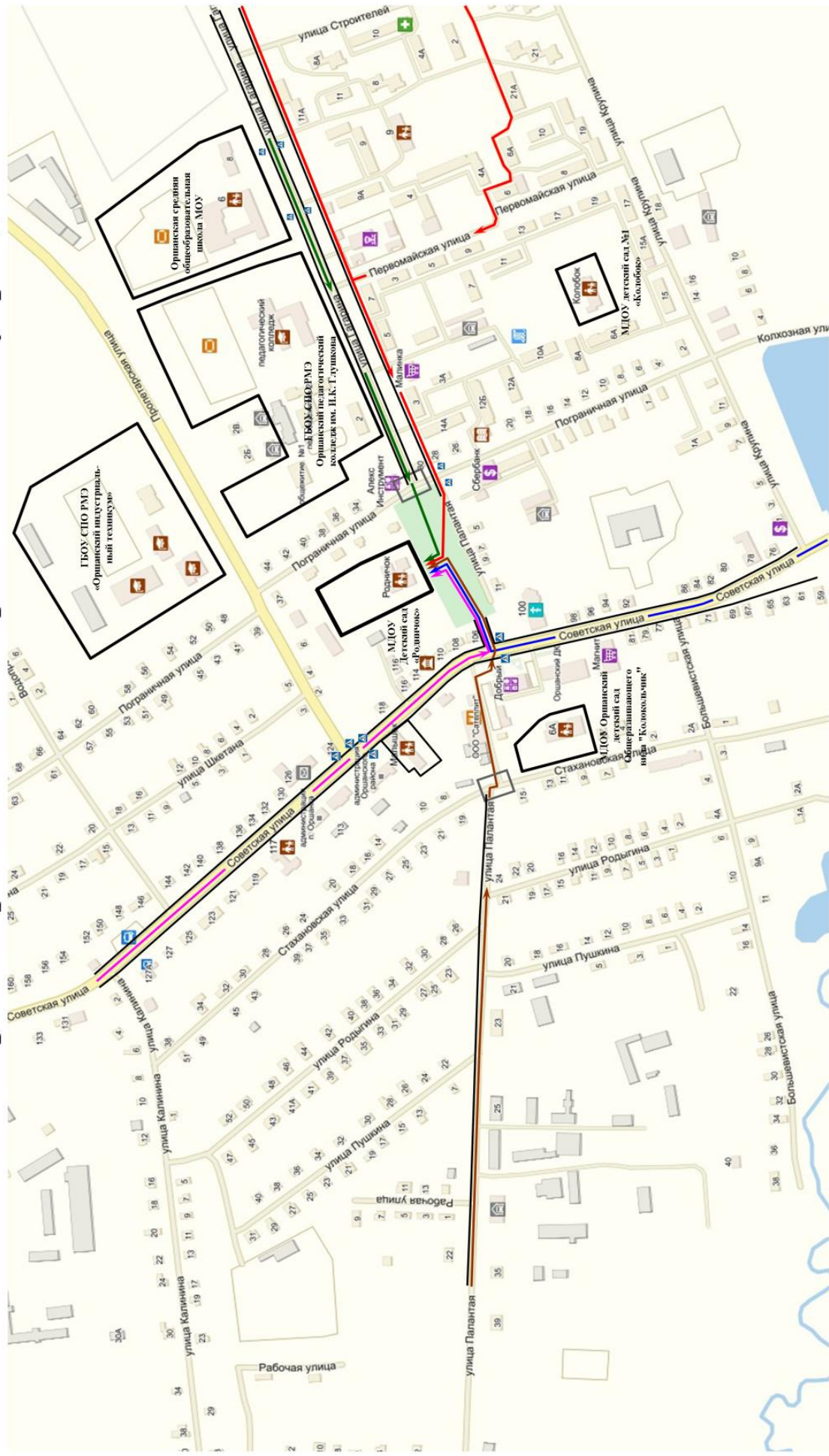
- участок улицы Стахановская на пересечении улиц Стахановская – Палантая (отсутствует пешеходный переход).

Кроме того, 6% воспитанников добираются до детского сада с использованием личного автотранспорта. Высадка детей осуществляется на асфальтированной площадке у здания «Сбербанк» по ул. Пограничная. Заезд автотранспорта на территорию детского сада не осуществляется.

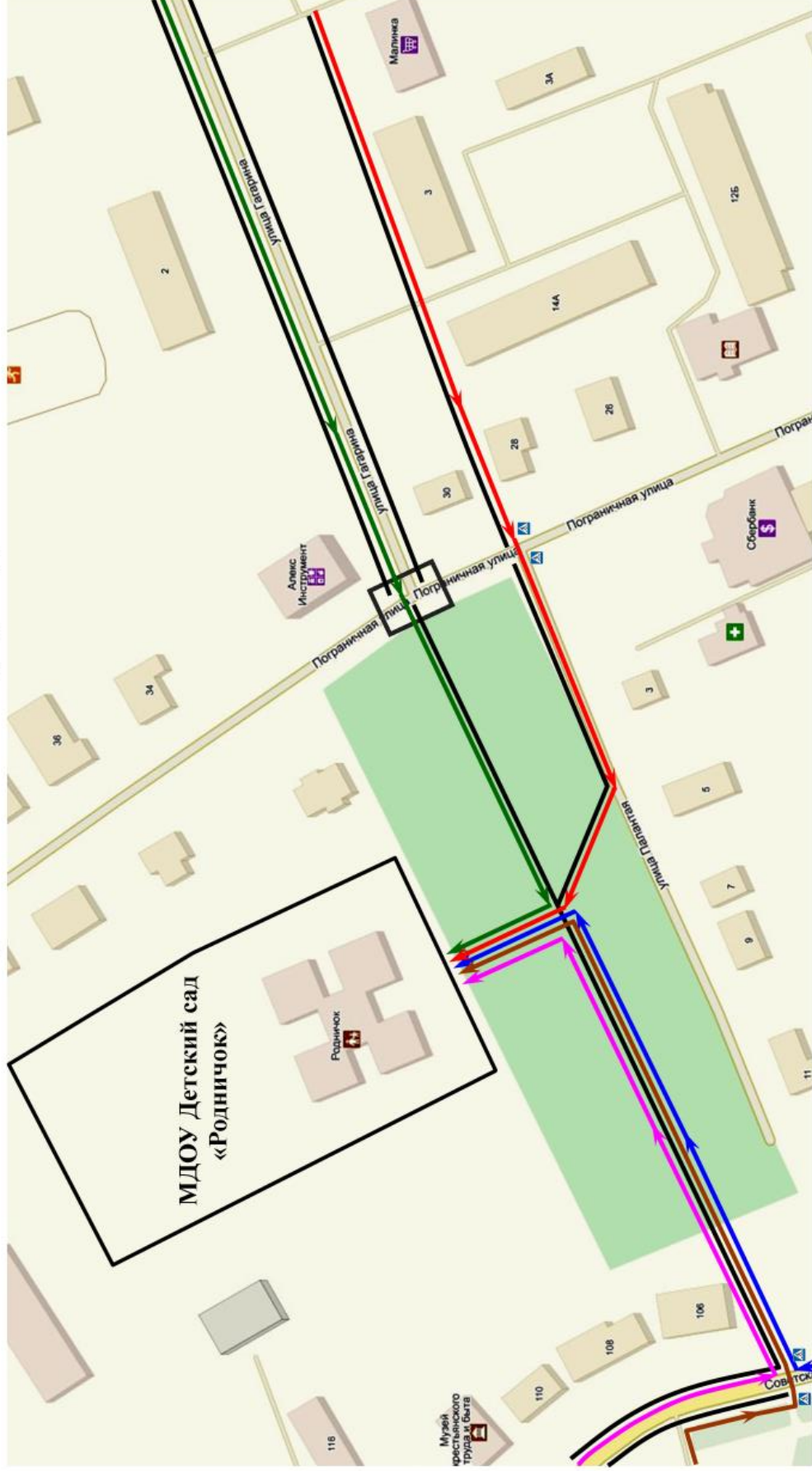
Маршрут движения транспортных средств, осуществляющих разгрузку/погрузку грузов не пересекается с движением воспитанников по территории детского сада, так как погрузка/разгрузка грузов осуществляется в утреннее и вечернее время до прибытия и убытия детей, и во время тихого часа.

2. План-схемы

2.1. План-схема района расположения образовательного учреждения

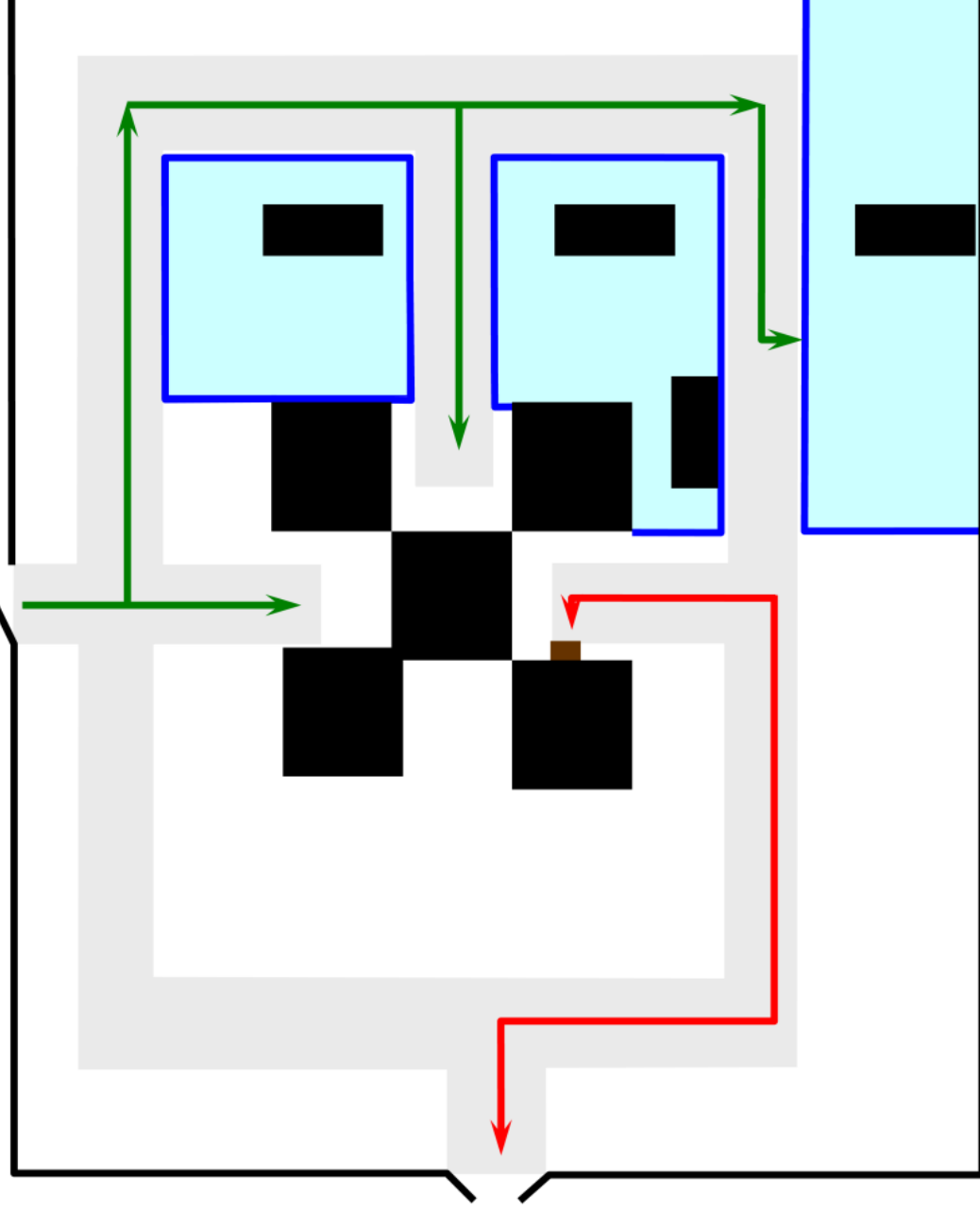






2.2. План-схема организации дорожного движения в непосредственной близости от образовательного учреждения



Условные обозначения: - Опасные зоны - Движение воспитанников по маршруту №1 - Движение воспитанников по маршруту №2
 - Движение воспитанников по маршруту №3 - Движение воспитанников по маршруту №4
 - Движение воспитанников по маршруту №5 - Тротуар

2.3. План-схема движения транспортных средств к месту разгрузки - погрузки и маршруты движения организованных групп детей МДОУ «Родничок» к игровым площадкам.



Условные обозначения:  - маршрут движения детей по территории ДОУ  - Детские площадки  - Движение транспортных средств к месту погрузки—разгрузки  - Место разгрузки погрузки

3. План мероприятий по приведению существующей организации дорожного движения в районе образовательного учреждения к организации движения, соответствующей нормативным техническим документам, действующим в области дорожного движения

В целях приведения существующей схемы организации дорожного движения в соответствии с требованиями нормативно-правовых актов в области организации дорожного движения на маршрутах движения детей в образовательные учреждения, необходимо выполнить следующие мероприятия:

1. Обустройство пешеходного перехода, обозначенного дорожными знаками и горизонтальной дорожной разметкой через: улицу Пограничная на пересечении улиц Гагарина- Пограничная, улицу Стахановская на пересечении улиц Стахановская- Палантая.

Исполнитель: администрация МО « Оршанское городское поселение».

Срок: 4 квартал 2015 года.