

Здравствуйте,
уважаемые гости
и обучающиеся.

Африка

Пустыня Сахара, р.Конго,
р.Нил, оз.Танганьика,
вельвичия,
баобаб, цеце, пигмеи...

Южная Америка

Вдп. Анхель, р. Амазонка,
пиранья, виктория-регия,
анаконда, сейба, кебрачо,
колибри...

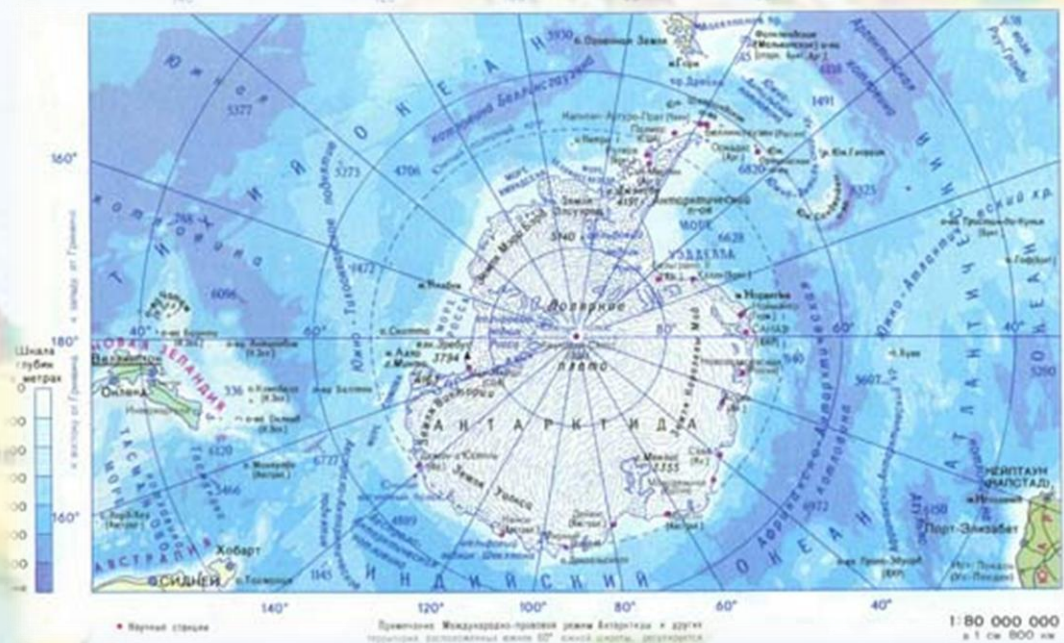


Австралия



Большой Барьерный риф, ехидна, утконос,
кенгуру, коала, киви

Антарктида



«Восток» - 89,3, Эребус, пингвин,
Ф.Ф.Беллинсгаузен,
М.П.Лазарев.

Северная Америка

Ниагарский водопад,
р.Миссисипи, секвойя,
прерии, койот,
Большой Каньон...



ЕВРАЗИЯ



БАС-ЭЛЬ-МАНДЕБИЙ ПРОЛИВ

Масштаб 1:600 000



Шкала глубин и высот в метрах



Цифрами на карте обозначены:

- | | | |
|--------------|-------------------------------------|--------------------|
| 1 Нидерланды | 5 территория свободного государства | 8 Иран |
| 2 Бельгия | 6 Италия | 9 Вьетнам |
| 3 Люксембург | 7 Республика Корея | 10 Япония |
| 4 Франция | | 11 Китай (Большой) |
| | | 12 Сингапур |

Масштаб 1:30 000 000 (в 1 см 300 км)

0 300 600 900 1200 км



Шкала глубин и высот в метрах



глубины 6000 4000 2000 1000 200 0 200 500 1000 2000 3000 5000 выше


Крайние географические точки России*

*Дополнительно см. справочные сведения на с. 62

71,7 Длина дуги одного градуса параллели в километрах

Длина дуги одного градуса меридиана составляет 111,1 км

Масштаб 1 : 20 000 000 (в 1 см 200 км)



Перспективно-цилиндрическая проекция

25.04.13.

Шоруньжа – тоже Евразия.

Цель урока: сформировать представление о материке Евразия; повторить и закрепить знания о географии своей местности, родного края.



Федеральные округа



Большая область, группа соседствующих стран или территории, районы, объединённые по каким-нибудь общим признакам



А	О	К	Д	Ю	Й
С	Р	Б	Ы	Р	Ц
П	М	А	Ф	К	В
Н	Г	Р	Я	Й	Щ
Л	Ш	И	У	Ы	Э
Х	Т	Й	Э	Л	В
Ж	Ь	С	Ю	Н	А
Г	Ъ	Н	З	Ш	Л

Й	Ц	У	Е	Н	Г
Х	М	К	Ш	Щ	З
А	О	Р	Ё	Д	Ж
И	Т	К	И	С	Э
Ь	Б	Ю	Н	Я	Ю
Ф	Ы	В	П	Р	Ь
Ъ	Б	А	Л	Ь	Э
Э	Ж	Д	О	П	А

Й	Ц	К	Н	Ш	Ф	Р
В	Ш	Е	Г	Л	Ы	Ь
И	О	Р	Ю	Д	В	Я
Р	П	У	Н	Э	А	Ч
Л	Ф	Г	Ь	Ж	П	С
Д	Ё	К	М	А	З	Х
Ъ	Ы	И	Т	Ю	Щ	П
Ч	И	Т	Р	Й	Г	А

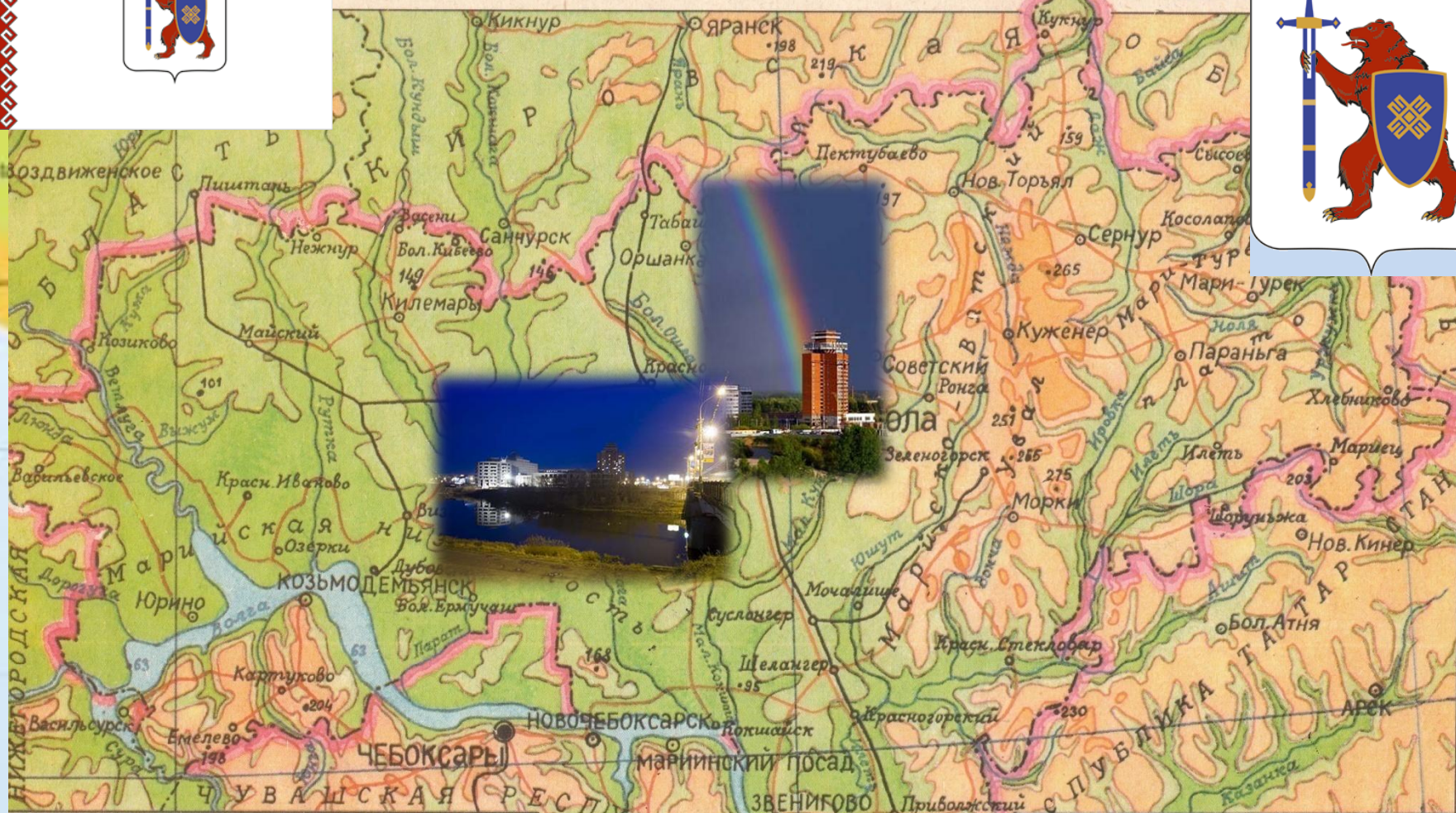
«Найди
слово!»





РЕСПУБЛИКА МАРИЙ ЭЛ

ФИЗИЧЕСКО-УЧЕБНА



условные знаки

- Йошкар-Ола — столица Республики
- ВОЛЖСК — города респ. и район. подчинен.
- Куженер — центры районов, п.г.т.
- Кияр — центры районов, п.г.т.


Масштаб 1:1000 000
0 10 20 30 40 км

- границы Республик и областей
- железные дороги
- основные автомобильные дороги
- реки и отметки урезов вод шхала высот в метрах

Моркинский муниципальный район



Шоруньжинское сельское поселение



МО "Шоруньжинское сельское поселение"



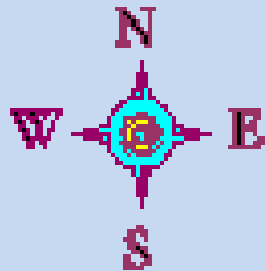
- ТОСЦ и котельные
- Ферма КРС
- Водозабор
- АЗС
- Учреждение здравоохранения
- Коммерческие учреждения
- Администрация
- Противопожарные службы
- Школьные и дошкольные учебные заведения
- Городские парки, скверы
- Учреждения культуры, клубы
- Спортивные сооружения
- Деревосадоводство
- Конфессиональные сооружения (культовые сооружения)
- Отделение связи
- С/х хранилища, склад
- Автостоянки и гаражи



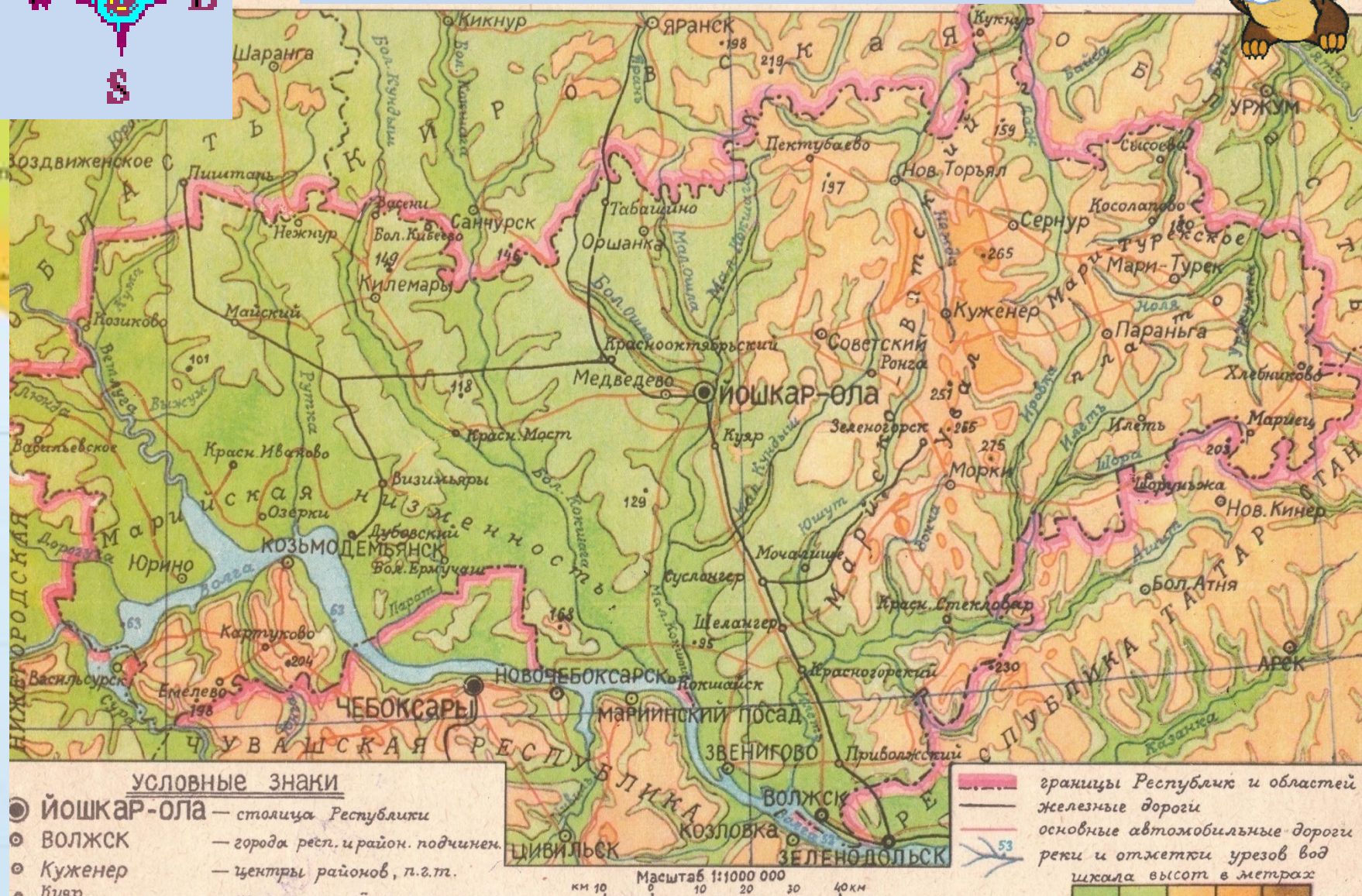
1:30000
В 1 сантиметре 300 метров

Ген. дир.	А.А.А.А.
Гл. инж.	К.А.А.А.
Нач. АГМ	Г.А.А.А.
Гл. инж.	С.А.А.А.
Гл. инж.	Т.А.А.А.
Вед. арх.	О.А.А.А.
Разраб.	П.А.А.А.

9055-ГП-12			
Генеральный план МО "Шоруньжинское сельское поселение" Моринского муниципального района РМЭ			
Шоруньжинское СП			
Страница	Лист	Листов	
ПД	ГП-3-1	7	
Схема современного использования территории, оценка природоохранных, сельскохозяйственных, культурно-исторических ресурсов (опорный план)			
ОАО МПГ - БТПИ			



Географическое положение



Рельеф

К
р
а
й

Ш
о
р
у
н
ь
ж
и
н
с
к
и
й



Климат

В
любое
время
красше



всех!

Внутренние воды



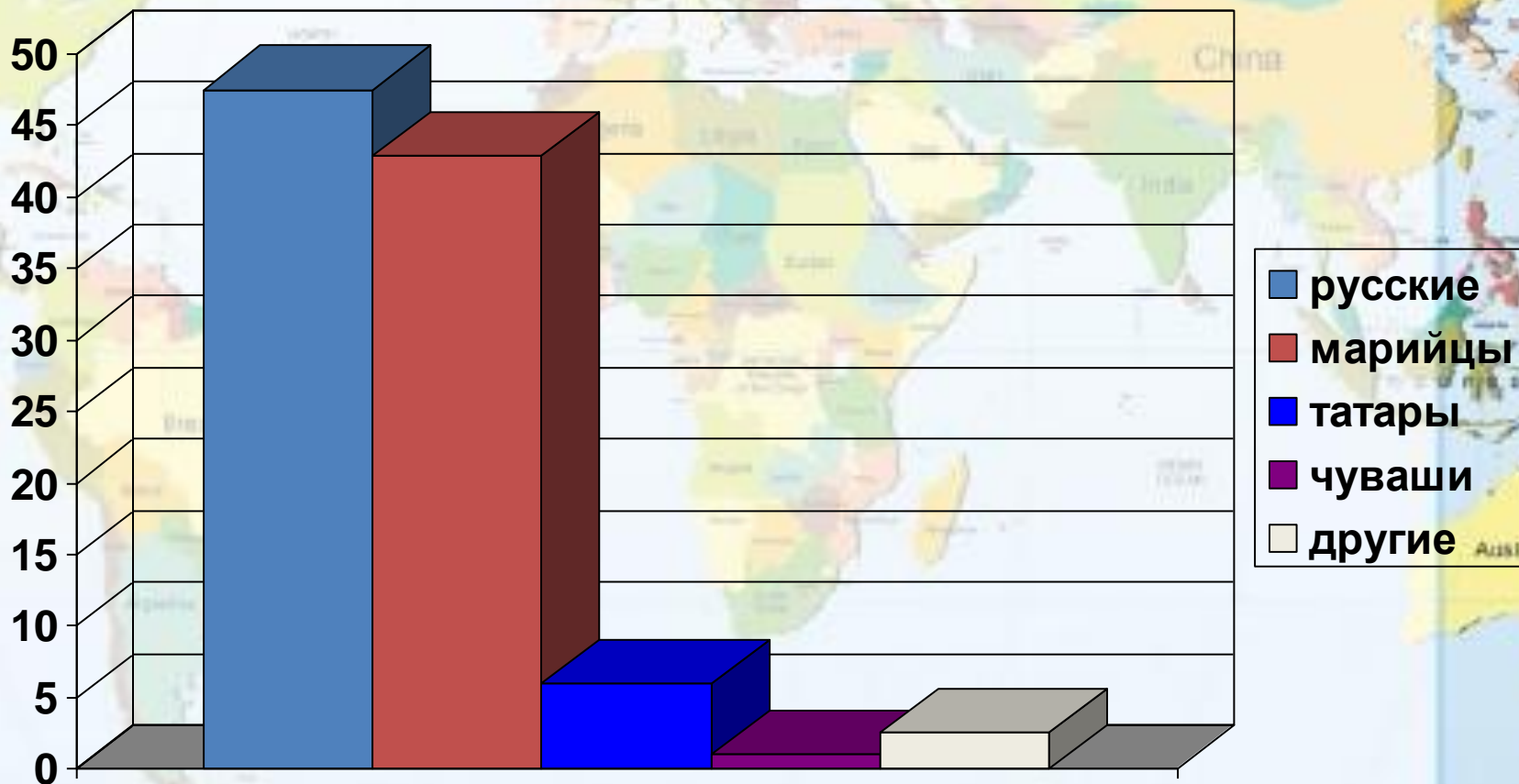
Масштаб 1:6 500 000

НАРОДЫ РОССИИ

Для общеобразовательных учреждений



Национальный состав Республики Марий Эл




Национальный состав жителей Шоруньжинского поселения

Мари



Татары



Русские



Чуваши



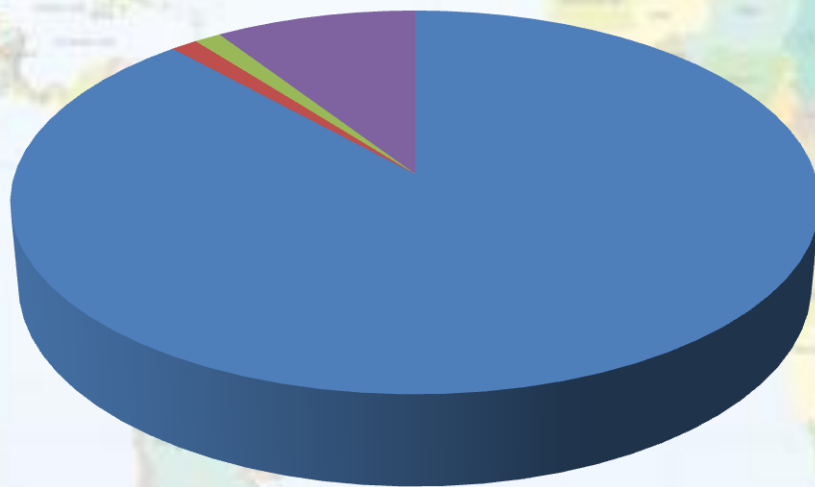
Казах



Молдаванка



Национальный состав учащихся школы



- мари
- татары
- русские
- смеш. Браки



A world map with a light blue background and various countries colored in shades of green, yellow, and orange. The map is centered on the Atlantic Ocean, showing North America, South America, Europe, Africa, Asia, and Australia. The text is overlaid on the map.

Домашняя работа.

- Подготовить сообщение о традициях и обычаях народов, живущих на нашей территории.

Кем
Киндя
Бескиндовщина
Кокотан
Коктут
Иктут
Имля
Индейша
Колик
Колем
Колемка
Колывать
Кузо
Кузить
Вид
Гогуза
Арбезя
Вата
Елашты
кувашка

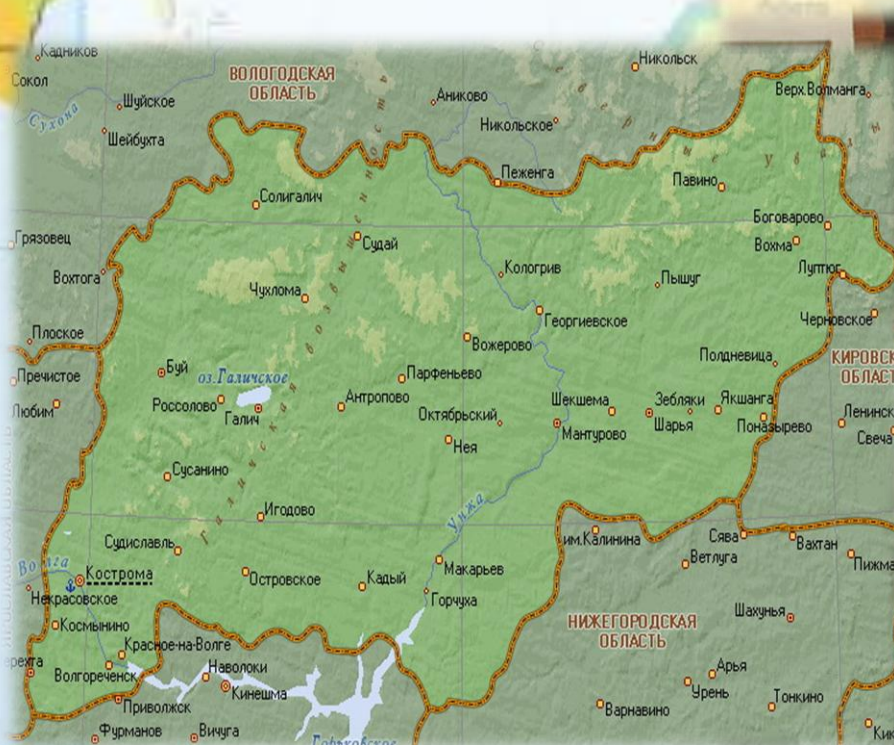


Обувь
Хлеб
Бесхлебица
Петух
Два
Один
Лошадь
Девять
Рыба
Смерть
Болезнь
Болезь
Нож
Резать
Вода
Старик
Парень
Баба
Брюки
хозяйка



Село ЮНЖА

Костромская область • Макарьевский район



Эх ма, Кострома, марийская сторона!



ЕВРАЗИЯ

Марий Эл

Россия

Шоруньжа

