

«СОГЛАСОВАНО»

Руководитель отдела образования и по  
делам молодежи администрации  
муниципального образования

«Медведевский муниципальный район»



/Дербенева Н.Н./

2019 г.

«УТВЕРЖДАЮ»

Директор МОБУ

«Средняя общеобразовательная школа

п. Сурок»



Фирсова М.А./

2019г.

«СОГЛАСОВАНО»

Начальник ОГИБДД МО МВД России

«Медведевский»



/Гизе Д.В./

2019 г.

## ПАСПОРТ

муниципального общеобразовательного бюджетного  
учреждения «Средняя общеобразовательная школа  
п. Сурок»

Медведевского района Республики Марий Эл  
по обеспечению безопасности дорожного движения

2019 г.

## СОДЕРЖАНИЕ:

1. Общие сведения
  2. Информация о маршрутах движения учащихся
  3. План-схемы
    - 3.1. План-схема района расположения МОБУ «Средняя общеобразовательная школа п. Сунок»
    - 3.2. План-схема организации дорожного движения в непосредственной близости от МОБУ «Средняя общеобразовательная школа п. Сунок».
    - 3.3. План-схема путей движения транспортных средств к местам разгрузки/погрузки по территории образовательного учреждения
  4. План мероприятий по приведению существующей организации дорожного движения в районе образовательного учреждения к организации движения, соответствующей нормативным техническим документам, действующим в области дорожного движения
- Приложения

## 1. Общие сведения

### Муниципальное общеобразовательное бюджетное учреждение «Средняя общеобразовательная школа п. Сурок»

**Юридический/фактический адрес:** Республика Марий Эл, Медведевский район,  
п. Сурок, ул. Коммунистическая, д.1

Руководитель образовательной организации: (директор)	Фирсова Марина Алексеевна т. 53-86-27
Заместитель директора по учебной работе	Баженова Ольга Сергеевна Т. 53-86-27
Заместитель директора по воспитательной работе	Патенкова Наталья Константиновна Т. 53-86-27
Ответственные работники муниципального органа образования	Головунина Алевтина Анатольевна т. 58-37-33
Ответственный работник за мероприятия по профилактике детского травматизма	Патенкова Наталья Константиновна Т.53-86-27
Ответственные от Госавтоинспекции Инспектор по пропаганде БДД ОГИБДД МО МВД России «Медведевский»	Хорошавина Лариса Сергеевна т.89877249234

Количество обучающихся – 255; из них начальная школа – 115;  
основная школа – 124; средняя школа – 18.

Наличие уголка по БДД (место расположения): 1 этаж фойе школы (приложение).

Наличие кабинета по ОБДД (место расположения, характеристика): нет

Наличие транспортной площадки (автогородка): нет.

Работа по предупреждению ДДТТ в воспитательных планах воспитателей (количество часов): 10 занятий, игровая деятельность (приложение).

Наличие автобуса: да.

В каких группах и классах проводятся занятия по БДД: 1-11 классах.

Количество занятий по ПДД в каждой группе: 10 часов за учебный год.

Количество отрядов ЮИД: нет.

Количество детей в отрядах ЮИД: нет.

Телефоны оперативных служб:

Министерство образования и науки РМЭ	45-22-37
Отдел образования и по делам молодёжи Медведевского муниципального района	58-26-71
ОГИБДД МО МВД России «Медведевский»	58-35-78
Дежурная часть МО МВД России «Медведевский»	58-28-98



## 2. Информация о маршрутах движения учащихся

В соответствии с приказом Отдела образования и по делам молодежи администрации МО «Медведевский муниципальный район» от 24 января 2018 г. № 29/О "О закреплении территории за общеобразовательными организациями муниципального образования «Медведевский муниципальный район» за муниципальным образовательным бюджетным учреждением «Средняя общеобразовательная школа п. Сурок» закреплены все улицы п. Сурок и улица «Лесная сказка».

Расположение МОБУ «Средняя общеобразовательная школа п. Сурок» и место жительства учеников позволяет выделить 4 основных пеших маршрута и один маршрут движения школьного автобуса для передвижения родителей с детьми из дома в ОУ и обратно:

**Маршрут №1:** проходит по улице Мира. По данному маршруту передвигается 40% детей обучающихся в школе. Учащиеся движутся по проезжей части ул. Мира в сторону ул. Кооперативная, далее по проезжей части ул. Кооперативная в сторону ул. Железнодорожная, затем по проезжей части ул. Железнодорожная до грунтовой тропинке. Далее учащиеся двигаются по грунтовой тропинке через железнодорожное полотно по ул. Спортивная, где возле дома № 16 переходят данную улицу и затем продолжают двигаться по данной тропинке в сторону ОУ.

Маршрут № 1 включает в себя 5 опасных зон:

- ул. Мира, ул. Кооперативная, ул. Железнодорожная (отсутствует тротуар, что предусматривает движение учащихся по проезжей части улицы);
- участок железнодорожного полотна, участок ул. Спортивная возле дома № 16 (отсутствует пешеходный переход).

**Маршрут №2:** проходит по ул. Дружбы. По данному маршруту передвигаются 15 % детей, обучающихся в школе. Учащиеся двигаются по проезжей части ул. Дружбы в сторону ул. Почтовая, далее по проезжей части ул. Почтовая в сторону ул. Железнодорожная, затем по проезжей части ул. Железнодорожная по грунтовой тропинки. Далее учащиеся двигаются по грунтовой тропинке через железнодорожное полотно до ул. Спортивная, где

возле дома № 16 переходят данную улицу и затем продолжают двигаться по данной тропинке в сторону ОУ.

Маршрут №2 включает в себя 5 опасных зон:

- ул. Дружбы, ул. Почтовая, улица Железнодорожная (отсутствует тротуар, что предусматривает движение учащихся по проезжей части улицы).
- участок железнодорожного полотна, участок улицы Спортивная возле дома № 16 (отсутствует пешеходный переход).

**Маршрут №3:** проходит по дворовой территории улицы Коммунистическая. По данному маршруту передвигаются 5 % детей, обучающихся в школе. Учащиеся двигаются по дворовой территории в сторону ул. Коммунистическая, где переходят данную улицу возле дома № 8 на подходе к ОУ.

Маршрут №3 включает в себя 1 опасную зону:

- участок ул. Коммунистическая возле дома № 8 (отсутствует пешеходный переход).

**Маршрут №4:** проходит по дворовой территории улицы Спортивная. По данному маршруту передвигаются 37,5% детей, обучающихся в школе. Учащиеся двигаются по дворовой территории в сторону ул. Спортивная, где переходят данную улицу возле дома № 15 и далее двигаются к ОУ.

Маршрут №4 включает в себя 1 опасную зону:

- участок ул. Спортивная возле дома № 15 (отсутствует пешеходный переход)

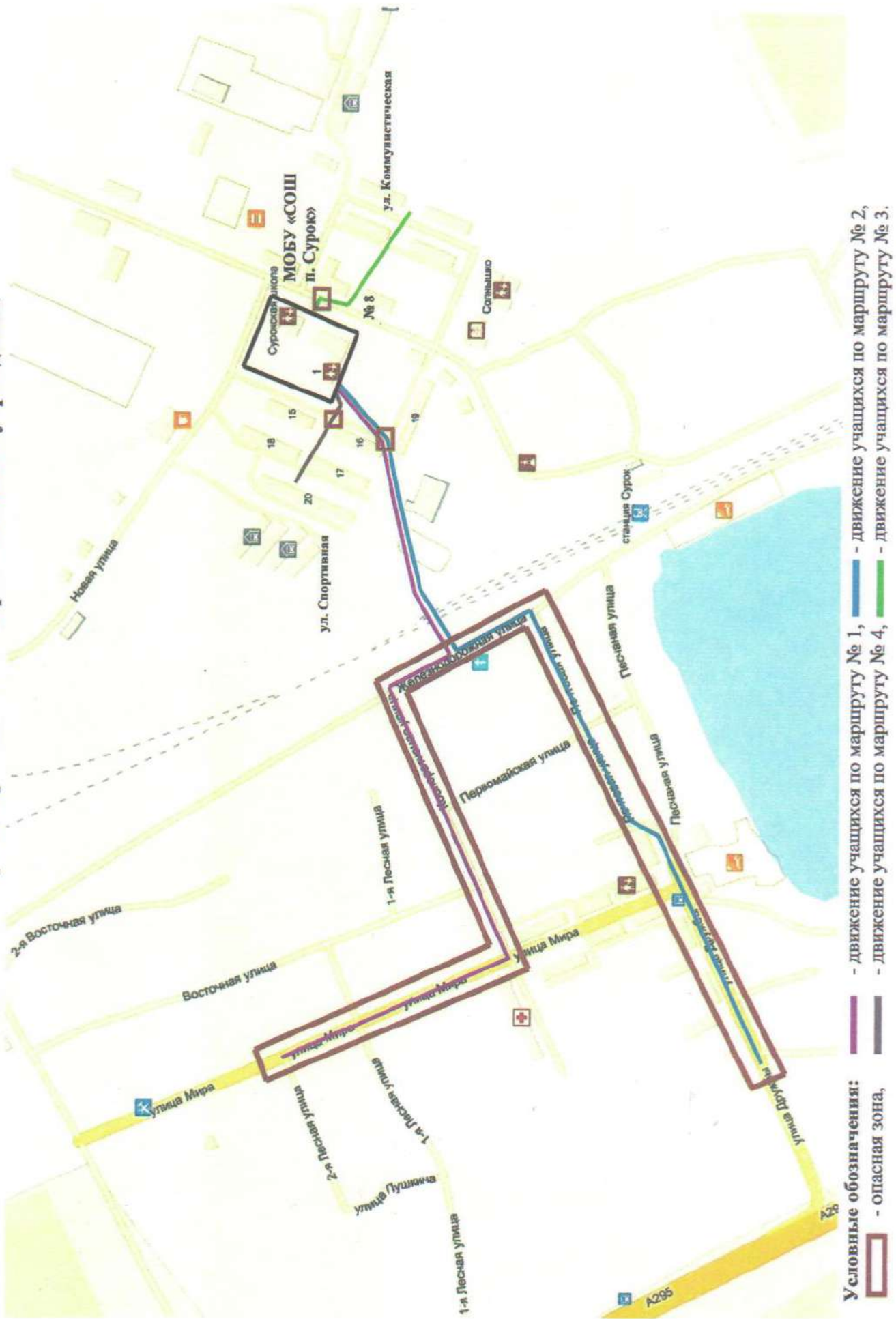
Кроме того, 2,5 % учащихся добираются до школы с использованием личного автотранспорта родителей. Высадка детей осуществляется на асфальтированной площадке напротив учебного гаража на территории образовательного учреждения.

Маршрут движения транспортных средств, осуществляющих разгрузку/погрузку грузов не пересекается с движением учащихся на территории образовательного учреждения.








## 2. ПЛАН-СХЕМЫ.

### 2.1. План-схема района расположения образовательного учреждения.



**2.2. План-схема организации дорожного движения в непосредственной близости от образовательного учреждения.**



- Условные обозначения:**
-  - движение учащихся по маршруту № 1,
  -  - движение учащихся по маршруту № 2,
  -  - движение учащихся по маршруту № 3,
  -  - движение учащихся по маршруту № 4,
  -  - опасная зона.





**4. План мероприятий по приведению существующей организации дорожного движения в районе образовательного учреждения к организации движения, соответствующей нормативным техническим документам, действующим в области дорожного движения.**

В целях приведения существующей схемы организации дорожного движения в соответствии с требованиями нормативно-правовых актов в области организации дорожного движения на маршрутах движения детей в образовательные учреждения, необходимо выполнить следующие мероприятия:

1. Обустройство пешеходного перехода через железнодорожное полотно.

Исполнитель: администрация муниципального образования «Кундышское сельское поселение».

Срок: 4 квартал 2019 г.

2. Строительство тротуара по ул. Мира, ул. Кооперативная, ул. Железнодорожная, ул. Почтовая, ул. Дружба.

Исполнитель: администрация муниципального образования «Кундышское сельское поселение».

Срок: 4 квартал 2019 г.

Расположение уголка дорожной безопасности, схемы безопасного маршрута  
«Дом-школа-дом» в образовательной организации

