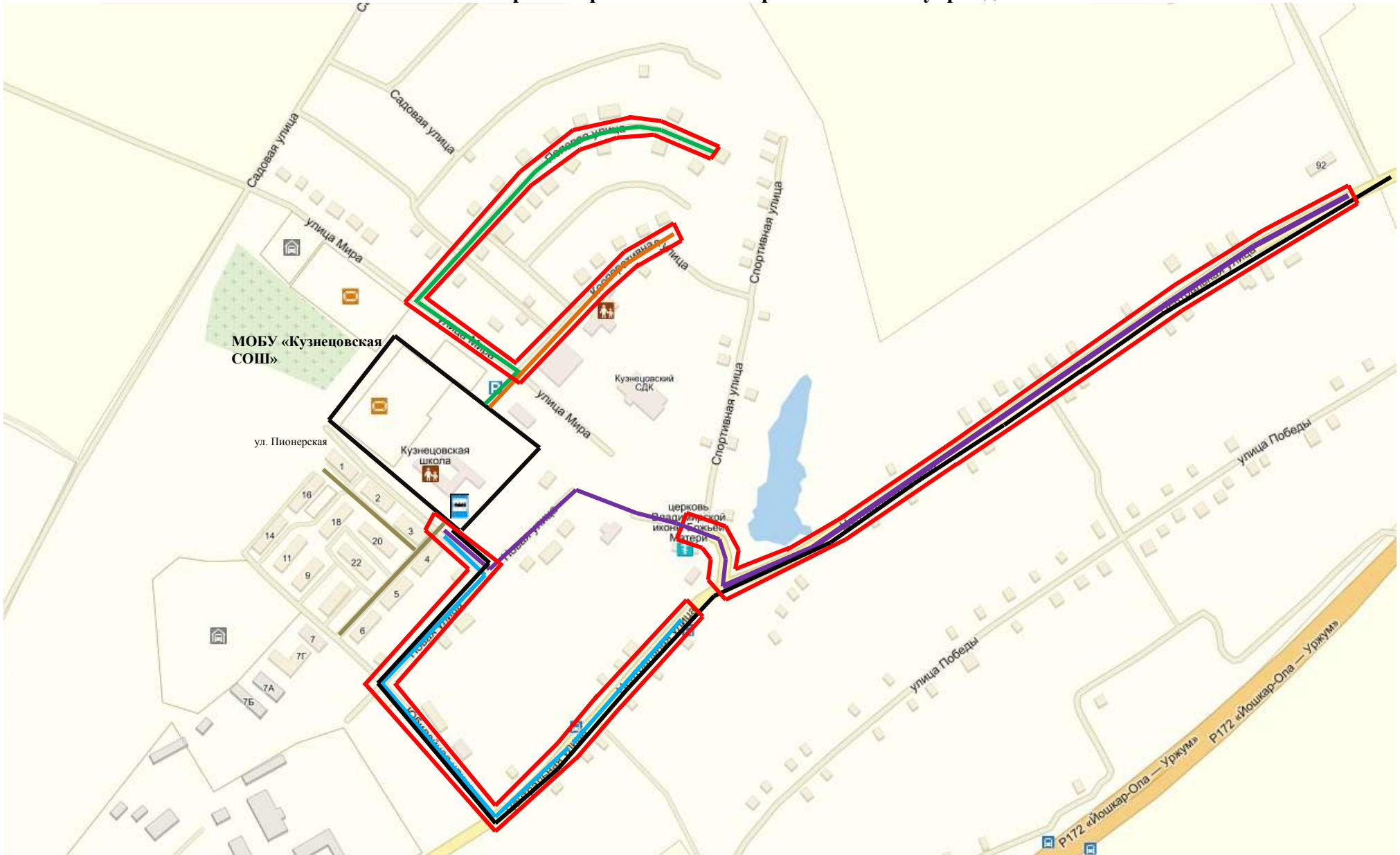









2. План-схемы.

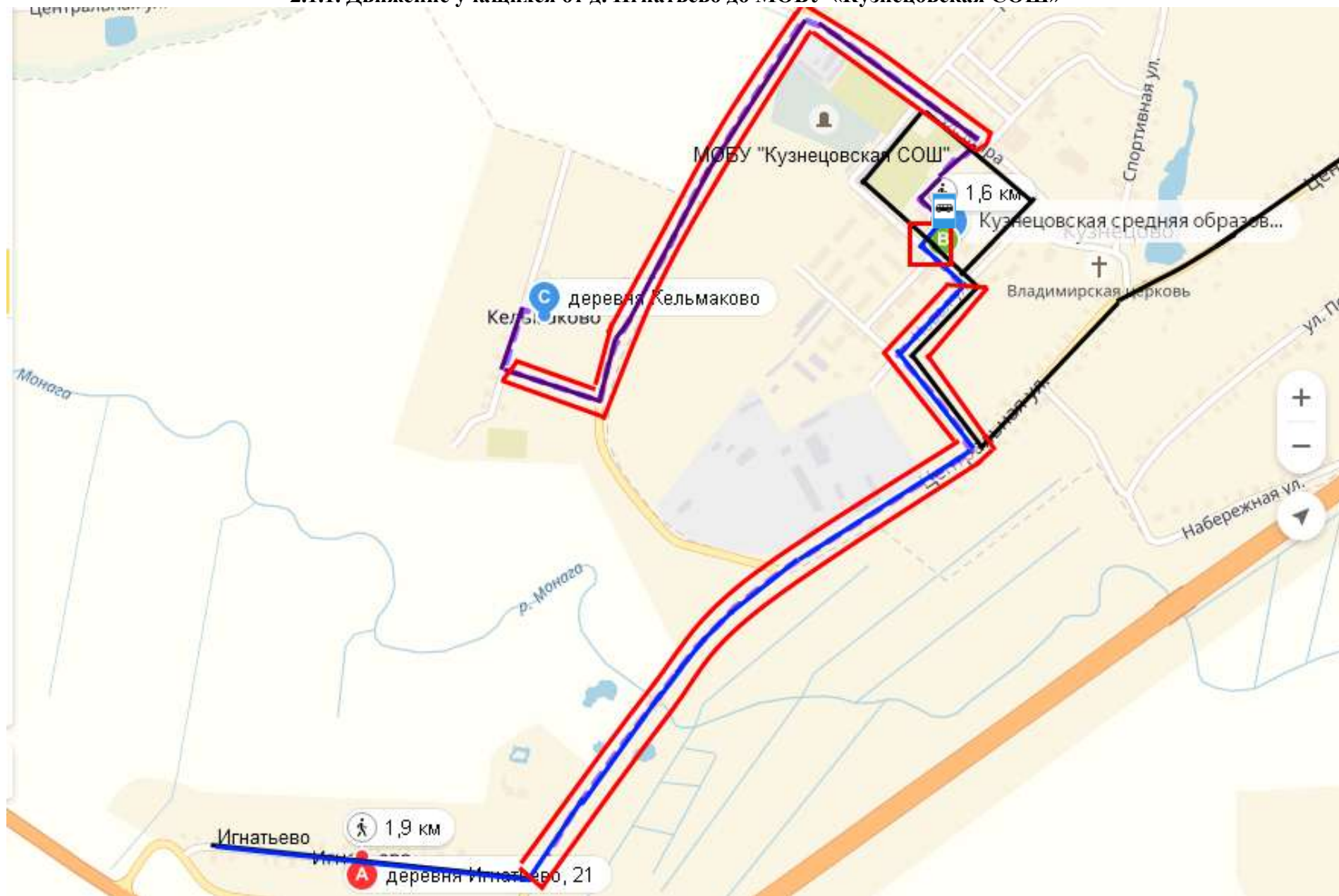
2.1. План-схема района расположения образовательного учреждения.





Условные обозначения:



- | | | | |
|---|---|---|--------------------------------------|
|  | - маршрут движения школьного автобуса, |  | - опасный участок, |
|  | - движение учащихся по маршруту № 1, |  | - движение учащихся по маршруту № 2, |
|  | - движение учащихся по маршруту № 4, |  | - движение учащихся по маршруту № 3, |
| |  | | - место посадки/высадки учащихся. |


2.1.1. Движение учащихся от д. Игнатьево до МОБУ «Кузнецовская СОШ»



Условные обозначения:

-  - движение учащихся по маршруту №7;
-  - движение учащихся по маршруту №6

-  - маршрут движения школьного автобуса,
-  - место посадки/высадки учащихся.

-  - опасный участок,

2.1.2. Движение учащихся по маршруту ЕсенеЙсола-Мамьярово-Новое Комино-Оршасола-Старое Комино- МОБУ «Кузнецовская СОШ»



Условные обозначения:

- движение учащихся по маршруту №8;
- движение учащихся по маршруту №9а;

— маршрут движения школьного автобуса,



— движение учащихся по маршруту №9б;

— место посадки/высадки обучающихся.









— опасный участок,

— движение учащихся по маршруту №9в;

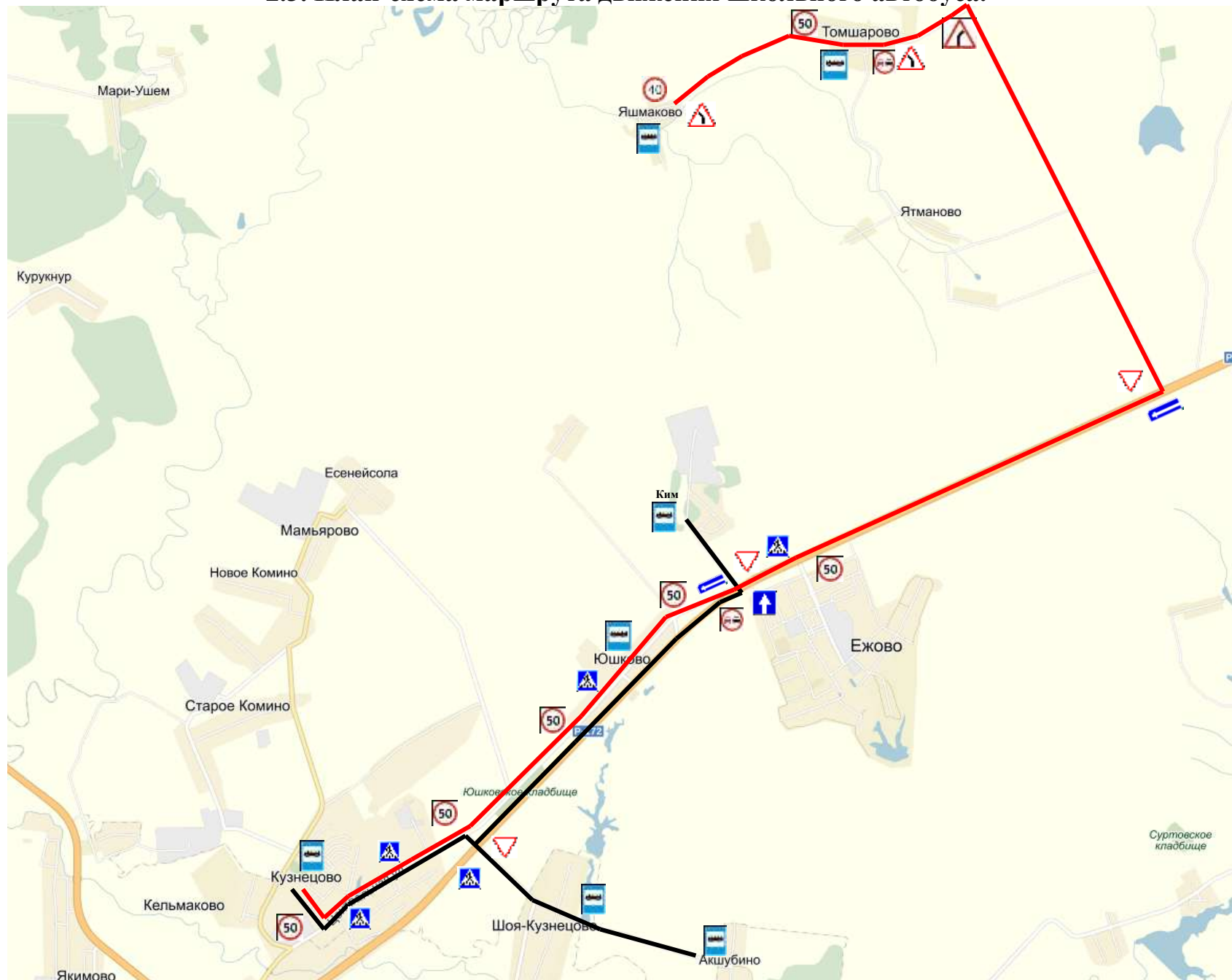
2.2. План-схема организации дорожного движения в непосредственной близости от образовательного учреждения.





Условные обозначения:


- | | | | |
|---|--|---|--------------------------------------|
|  | - маршрут движения школьного автобуса, |  | - опасный участок, |
|  | - движение учащихся по маршруту № 4, |  | - движение учащихся по маршруту № 1, |
|  | - движение учащихся по маршруту № 4, |  | - движение учащихся по маршруту № 5, |
| | |  | - движение учащихся по маршруту № 2, |
| | |  | - место посадки/высадки учащихся. |

2.3. План-схема маршрута движения школьного автобуса.

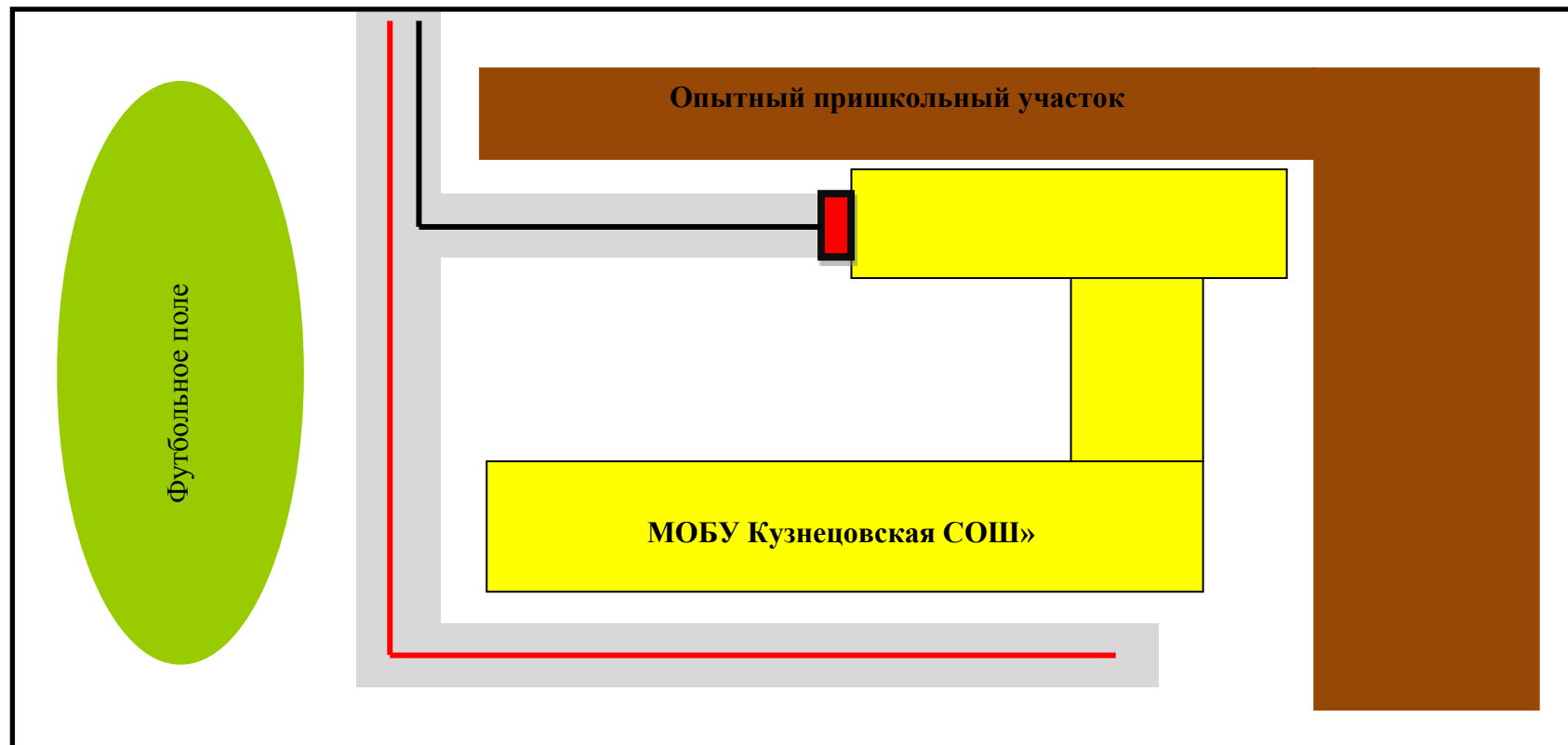


Условные обозначения:




 - маршрут движения школьного автобуса ПАЗ,
 - место посадки-высадки детей.

 - маршрут движения школьного автобуса КАВЗ,

2.4. План-схема движения транспортных средств к местам разгрузки/погрузки по территории образовательного учреждения.



Условные обозначения:

-  - движение грузового автотранспорта по территории ОУ,
-  - движение учащихся по территории ОУ,
-  - место погрузки/разгрузки автотранспорта.

