

«СОГЛАСОВАНО»

Руководитель отдела образования и по
делам молодежи администрации
муниципального образования
«Медведевский муниципальный район»

_____ Н.Н. Дербенева

«__» _____ 2019 г.

«УТВЕРЖДАЮ»

Директор школы МОБУ
«Руэмская средняя
общеобразовательная школа»

_____ Ю.А. Харужина

«__» _____ 2019 г.

СОГЛАСОВАНО»

Начальник ОГИБДД МО МВД России
«Медведевский»

_____ Д.В.Гизе

«__» _____ 2019 г.

ПАСПОРТ

муниципального общеобразовательного
бюджетного учреждения
«Руэмская средняя общеобразовательная школа»
Медведевского района Республики Марий Эл
по обеспечению безопасности дорожного движения

2019 г.

Содержание:

1. Общие сведения.
2. Информация о маршрутах движения учащихся.
3. План-схемы.
 - 3.1. План-схема района расположения МОБУ «Руэмская средняя общеобразовательная школа».
 - 3.2. План-схема путей движения транспортных средств к местам разгрузки/погрузки на территории образовательного учреждения.
4. Информация об обеспечении безопасности перевозок детей специальным транспортным средством (автобусом).
 - 4.1. Общие сведения.
 - 4.2. Сведения о собственнике транспортного средства.
 - 4.3. Сведения о водителе (-ях) автобуса.
 - 4.4. Организационно-техническое обеспечение.
 - 4.5. Организация надзора за эксплуатацией.
 - 4.6. Общие сведения.
 - 4.7. Сведения о собственнике транспортного средства.
 - 4.8. Сведения о водителе (-ях) автобуса.
 - 4.9. Организационно-техническое обеспечение.
 - 4.10. Организация надзора за эксплуатацией.
 - 4.11. Общие сведения.
 - 4.12. Сведения о собственнике транспортного средства.
 - 4.13. Сведения о водителе (-ях) автобуса.
 - 4.14. Организационно-техническое обеспечение.
 - 4.15. Организация надзора за эксплуатацией.
5. План мероприятий по приведению существующей организации дорожного движения в районе образовательного учреждения к организации движения, соответствующей нормативным техническим документам, действующим в области дорожного движения.
6. Приложения

1. ОБЩИЕ СВЕДЕНИЯ

Юридический адрес ОУ: МОБУ «Руэмская средняя общеобразовательная школа»; 425231 РМЭ, Медведевский район, п.Руэм, ул.Шумелёва, 14

Руководитель ОО (директор): Харужина Юлия Алексеевна, т.89877051823

Заместитель директора по учебной работе: Костромина Наталья Борисовна т. 89026713601, Самоделкина Светлана Александровна т. 89877212621

Заместитель директора по воспитательной работе: Отмахова Людмила Николаевна т. 89177182825

Ответственные работники муниципального органа образования: Буйских Елена Николаевна, т.58-38-03

Ответственный работник за мероприятия по профилактике детского травматизма: Токтаева Татьяна Аркадьевна, т.89177001893

Ответственные от Госавтоинспекции, инспектор по пропаганде БДД ОГИБДД МО МВД России «Медведевский»: Хорошавина Лариса Сергеевна, т. 89877249234

Количество обучающихся детей: **803**

1 – 4 классы – 415 уч. , 5 – 9 классы -358 уч., 10 – 11 классы – 31 уч.

Наличие уголка по БД (место расположения) фойе 1 этажа школы

Наличие класса по ОБДД (место расположения, характеристики): нет

Наличие транспортной площадки (автогородка): нет

Наличие методической литературы и наглядных пособий (краткий перечень): стенды, плакаты, знаки дорожного движения, брошюры по ПДД

Работа по предупреждению ДДТТ в воспитательных планах классного руководителя (количество часов) - 8

Наличие школьного автобуса – 3

В каких классах проводятся занятия по БДД – 1-11 классы

Количество занятий по БДД в каждом классе: 1 час в месяц

Как проводится обучение по БДД (уроки, классные часы, факультативы, игры, утренники) - классные часы, уроки ОБЖ

Проведение ежедневных пятиминуток-напоминаний по БДД: проводятся

Количество отрядов ЮИД: имеется

Количество детей в отрядах ЮИД: 8 ч.

Количество выступлений ЮИД: агитбригады 2 в год

Телефоны:

Министерство образования и науки РМЭ	45-22-37
Отдел образования и по делам молодёжи МО «Медведевский муниципальный район»	58-26-71
ОГИБДД МО МВД России «Медведевский»	58-35-78
Дежурная часть МО МВД «Медведевский»	58-28-98

2. ИНФОРМАЦИЯ О МАРШРУТАХ ДВИЖЕНИЯ УЧАЩИХСЯ

В соответствии с приказом Отдела образования и по делам молодежи администрации МО «Медведевский муниципальный район» от 17 января 2019 г. № 23/О «О закреплении территории за общеобразовательными организациями муниципального образования «Медведевский муниципальный район» за муниципальным образовательным бюджетным учреждением «Руэмская средняя общеобразовательная школа» закреплены: п. Руэм, д. Крутой Овраг, д. Ноля-Вершина, д. Ореховка, д. Рябинка, д. Яныково, п. Соболевский, д. Шеклянур (с 5-го класса), д.Среднее Азяково (с 5-го класса), д.Нижнее Азяково (с 5-го класса), д.Верхнее Азяково (с 5-го класса), д. Красовка, д. Лавровка, д. Малиновка, п. Малиновский, д. Нолька, д. Покровка, д. Кучки (с 5-го класса), п. Кучкинское лесничество (с 5-го класа), п. Старожильск (с 5-го класса).

Расположение ОУ и место жительства воспитанников позволяет выделить 5 основных пеших маршрута передвижения детьми из дома в ОУ и обратно; 2 маршрута подвоза детей школьным автобусом:

Пеший маршрут: проходит по дворовой территории улиц п. Руэм. По данному маршруту передвигаются 73 % детей посещающих ОУ. В темное время суток искусственное освещение недостаточное.

1. Маршрут № 1 включает ул. Шумелёва: д. 32, д. 31, д.30, д. 29. д. 28, д. 27, д. 26, д. 17, д. 16, ул. Победы д. 11, ул. Луговая

Маршрут № 1 проходит по дворовой территории ул. Шумелева. По данному маршруту передвигаются 30 % детей, обучающихся в школе. Дети двигаются по дворовой территории ул. Шумелева со стороны дома № 30 в сторону ул. Шумелева, где двигаются по проезжей части данной улицы до дома № 17 и далее двигаются по дворовой территории ул. Шумелева в сторону ОУ. В темное время суток маршрут имеет искусственное освещение.

Пеший маршрут включает в себя 2 опасные зоны:

- участок ул. Шумелева возле дома № 28 (отсутствует пешеходный переход).
- ул. Шумелева (отсутствует тротуар, что предполагает движение учащихся по проезжей части улицы)

2. Маршрут № 2 включает ул. Шумелева: д. 25, д. 24, д. 24а, д. 20, ул. Молодежную

Маршрут № 2 проходит по дворовой территории ул. Шумелева. По данному маршруту передвигаются 7 % детей, обучающихся в школе. Дети двигаются по дворовой территории ул. Шумелева со стоны дома № 25 в сторону ул. Шумелева, где двигаются по дворовой территории ул. Шумелева до ОУ. В темное время суток маршрут имеет искусственное освещение.

3. Маршрут № 3 включает ул. Шумелёва: д. 23, д. 22, д. 11, д. 12, д. 13

Маршрут № 3 проходит по дворовой территории ул. Шумелева. По данному маршруту передвигаются 16 % детей, обучающихся в школе. Дети двигаются по дворовой территории ул. Шумелева со стороны дома № 23 в сторону ул. Шумелева, где проходят данную улицу возле дома № 11 и далее двигаются по дворовой территории ул. Шумелева по тротуару в сторону ОУ. В темное время суток маршрут имеет искусственное освещение.

4. Маршрут № 4 включает ул. Лесную д. 11, д. 13, д. 14, д. 15, д. 17

Маршрут №4 проходит по дворовой территории ул. Лесная. по данному маршруту передвигаются 10 % детей, обучающихся в школе. Дети двигаются по территориям ул. Лесная со стороны дома № 14 в сторону ул. Шумелева, где проходят данную улицу возле дома № 11 ул. Шумелева и далее двигаются по дворовой территории ул. Шумелева тротуару в сторону ОУ. В темное время суток маршрут имеет искусственное освещение.

Маршрут № 4 включает в себя 1 опасную зону:

- участок пересечения главной и второстепенной дороги (отсутствует пешеходный переход).

5. Маршрут № 5 включает ул. Садовую, ул. Зелёную, ул. Солнечную, ул. Лесничество, ул. Лесную, д. Крутой Овраг ул. Нагорную, ул. Центральную, ул. Новую, ул. Озерную, ул. Марий Ял.

По данному маршруту передвигаются 10 % детей, обучающихся в школе. Учащиеся двигаются по проезжей части ул. Центральная д. Крутой Овраг, ул. Лесничества п. Руэм в сторону ул. Лесная, где поворачивают направо и далее двигаются по проезжей части ул. Лесная до дома №10, затем по дворовой

территории ул. Лесная в сторону ОУ. В темное время суток маршрут имеет искусственное освещение.

Маршрут № 5 включает в себя 2 опасные зоны:

- ул. Лесная, ул. Лесничество, ул. Центральная д. Крутой Овраг (отсутствует тротуар, что предполагает движение учащихся по проезжей части улицы);
- участок ул. Лесная на пересечении улиц Лесная-Лесничество-Садовая (отсутствует пешеходный переход)

Подвоз школьным автобусом:

27 % учащихся добираются в школу на школьном автобусе из населенных пунктов: д. Яныково, д. Ноля-Вершина, д. Нолька, д. Ореховка, д. Рябинка, п. Соболевский, д. Среднее Азяково, д. Шеклянур, д. Верхнее Азяково, д. Кучки, д. Нижнее Азяково. Посадка учащихся в школьный автобус осуществляется на соответствующих остановочных пунктах. Движение школьных автобусов осуществляется по а/д «Йошкар-ола-Козьмодемьянск», «Объездная а/дг. Йошкар-Ола», «Среднее Азяково-Шеклянур», «»подъезд к д. Среднее Азяково», «Ореховка – подъезд к п. Соболевский». Высадка и посадка учащихся осуществляется на территории школы.

Маршрут № 1 п. Руэм – д. Ноля-Вершина – п. Руэм.

По данному маршруту передвигаются 20,6 % воспитанников посещающих ОУ.

Опасные участки на маршруте движения школьного автобуса «п.Руэм – д. Ноля-Вершина – п.Руэм»

№ п/п	Маршрут	Описание опасных участков
1	п. Руэм – д. Ноля-Вершина – п. Руэм	Выезд из школы на улицу Лесную. Снизить скорость, уступить дорогу.
2		Поворот направо, выезд на главную дорогу, идущую с Козьмодемьянского тракта в сторону д. Ноля-Вершина. Знак «Главная дорога».
3		Поворот в д. Яныково. Остановка. Высадка обучающихся.

Маршрут № 2: п. Руэм – п. Соболевский – д.Рябинка – д.Ореховка – д. Нолька – п. Руэм.

По данному маршруту передвигаются 33,3 % воспитанников посещающих ОУ

Опасные участки на маршруте движения школьного автобуса п. Руэм – п. Соболевский – п. Руэм

№ п/п	Маршрут	Описание опасных участков
1	п. Руэм – п. Соболевский – п. Руэм	Пересечение улиц Шумелёва и Лесная. Снизить скорость, уступить дорогу.
2		Пересечение улиц Лесная и Садовая в п. Руэм. Снизить скорость, уступить дорогу.
3		Поворот налево, выезд на главную дорогу г.Йошкар – Ола – г.Козьмодемьянск. Знак «Главная дорога».
4.		Проезд на участке дороге. Где расположен глиняный карьер. Знаки «Неровности на дороге» и «Ограничение скорости» до 50 км/ч
5		Мост, знак «Ограничение скорости» до 40 км/ч
6		Опасный перекрёсток Козьмодемьянский тракт д.Ореховка – п.Краснооктябрьский. Снизить скорость
7		Узкая дорога, ямы. Снизить скорость.

Маршрут №3: п.Руэм – д.Нижнее Азяково – д. Кучки – д. Верхнее Азяково – д. Шеклянур – д.Среднее Азяково – д. – п.Руэм

По данному маршруту передвигаются 46,1 % воспитанников посещающих ОУ.

Опасные участки на маршруте движения школьного автобуса п.Руэм – д.Нижнее Азяково – д. Кучки – д. Верхнее Азяково – д. Шеклянур – д.Среднее Азяково – д. – п.Руэм

№ п/п	Маршрут	Описание опасных участков
1		Пересечение улиц Шумелёва и Лесная. Снизить скорость, уступить дорогу.
2		Пересечение улиц Лесная и Садовая в п.Руэм. Снизить скорость, уступить дорогу.
3		Поворот налево, выезд на главную дорогу

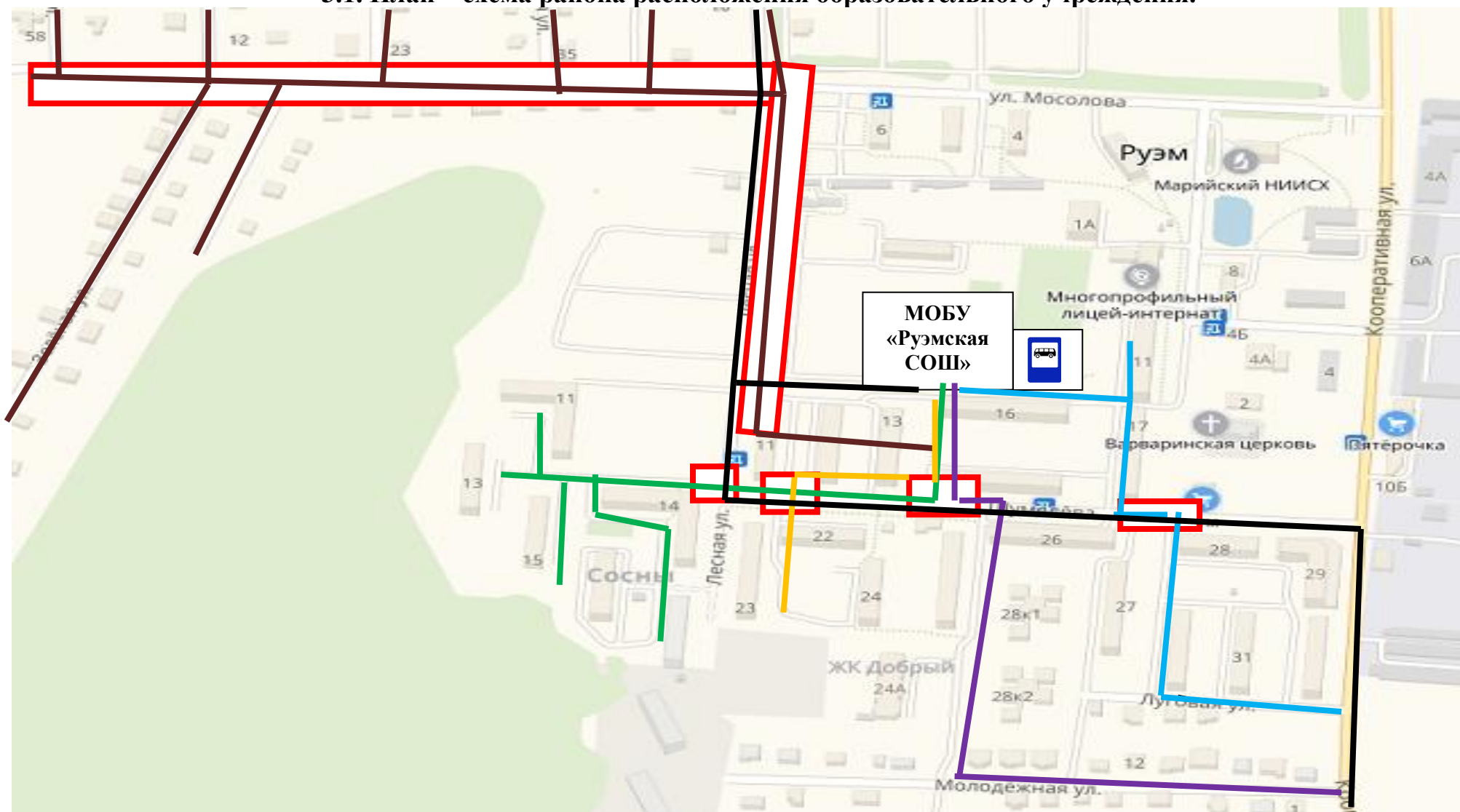
		г.Йошкар – Ола – г.Козьмодемьянск. Знак «Главная дорога».
4.	п.Руэм – д.Нижнее Азяково – д. Кучки п. Руэм	Проезд на участке дороге. Где расположен глиняный карьер. Знаки «Неровности на дороге» и «Ограничение скорости» до 50 км/ч
5		Мост, знак «Ограничение скорости» до 40 км/ч
6		Опасный перекрёсток Козьмодемьянский тракт д.Ореховка – п.Краснооктябрьский. Снизить скорость
7		Опасный участок, ограничение скорости до 70 км/ч
8		Перекрёсток главной и второстепенной дороги (Козьмодемьянский тракт – д.Шеклянур – д.Среднее Азяково)
9		Поворот в д.Верхнее Азяково, знак «Второстепенная дорога», снизить скорость
10		Пост ДПС, ограничение скорости до 50 км,ч
11		Поворот на объездную дорогу, снизить скорость
12		Поворот в д. Нижнее Азяково, снизить скорость

Кроме того, 6 % воспитанников добираются до ОУ с использованием личного автотранспорта родителей. Высадка детей осуществляется на асфальтированной площадке в центре поселка. Заезд автотранспорта на территорию ОУ не осуществляется.

Маршрут движения транспортных средств, осуществляющих разгрузку/погрузку грузов не пересекается с движением воспитанников на территории образовательного учреждения, так как движение грузового автотранспорта осуществляется в утреннее время до прибытия детей в школу и во время учебного процесса, когда учащиеся находятся в здании школы.

3. План – схемы

3.1. План – схема района расположения образовательного учреждения.



Условные обозначения:

- маршрут движения учащихся по маршруту № 1
- маршрут движения учащихся по маршруту № 2
- маршрут движения учащихся по маршруту № 3



- место посадки / высадки учащихся



- маршрут движения учащихся по маршруту № 4

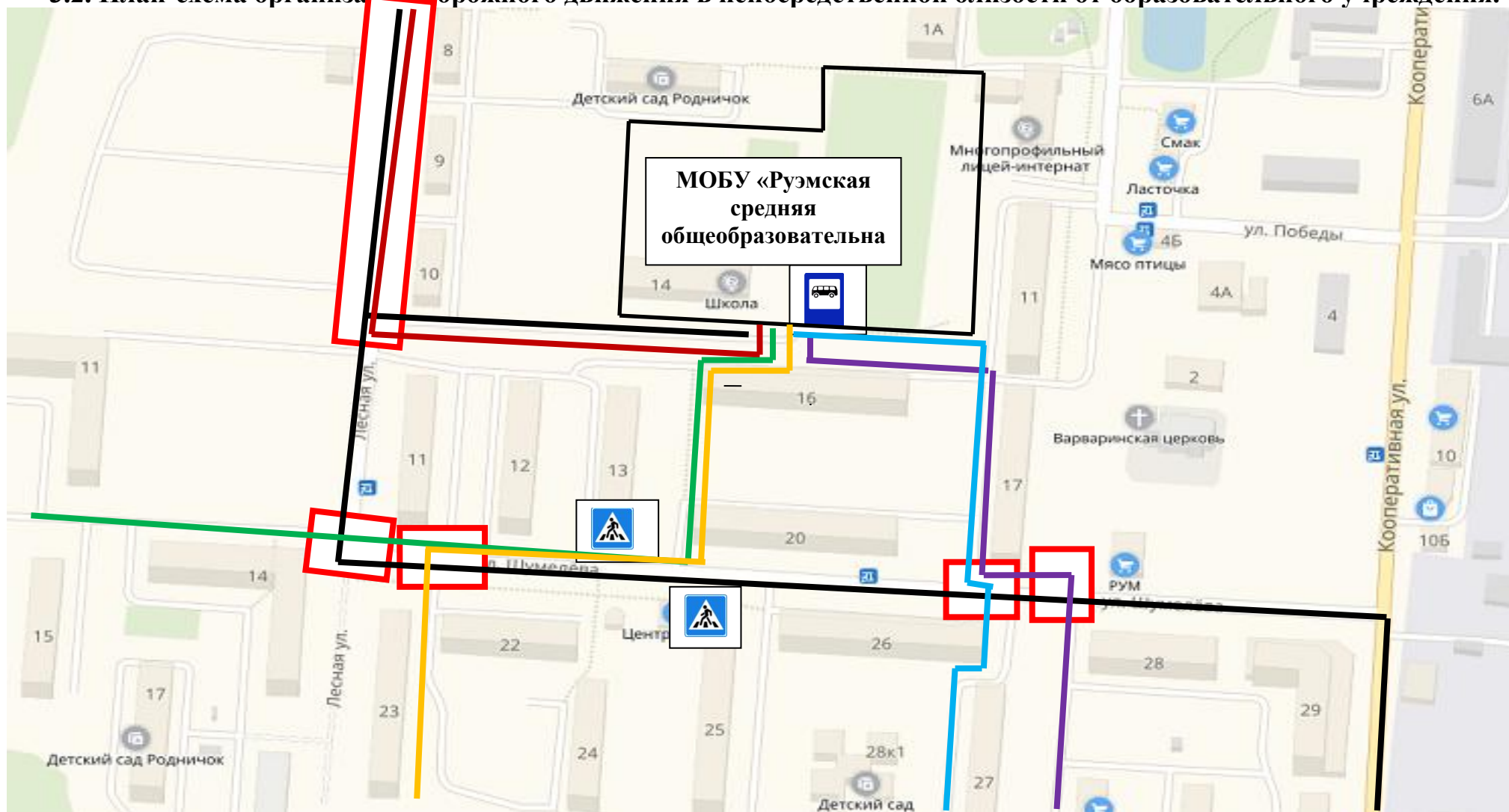


- маршрут движения учащихся по маршруту № 5



- опасная зона, — маршрут движения школьного автобуса

3.2. План-схема организации дорожного движения в непосредственной близости от образовательного учреждения.



Условные обозначения:

- маршрут движения учащихся по маршруту № 1
- маршрут движения учащихся по маршруту № 2
- маршрут движения учащихся по маршруту № 3



- место посадки / высадки учащихся



- маршрут движения учащихся по маршруту № 4

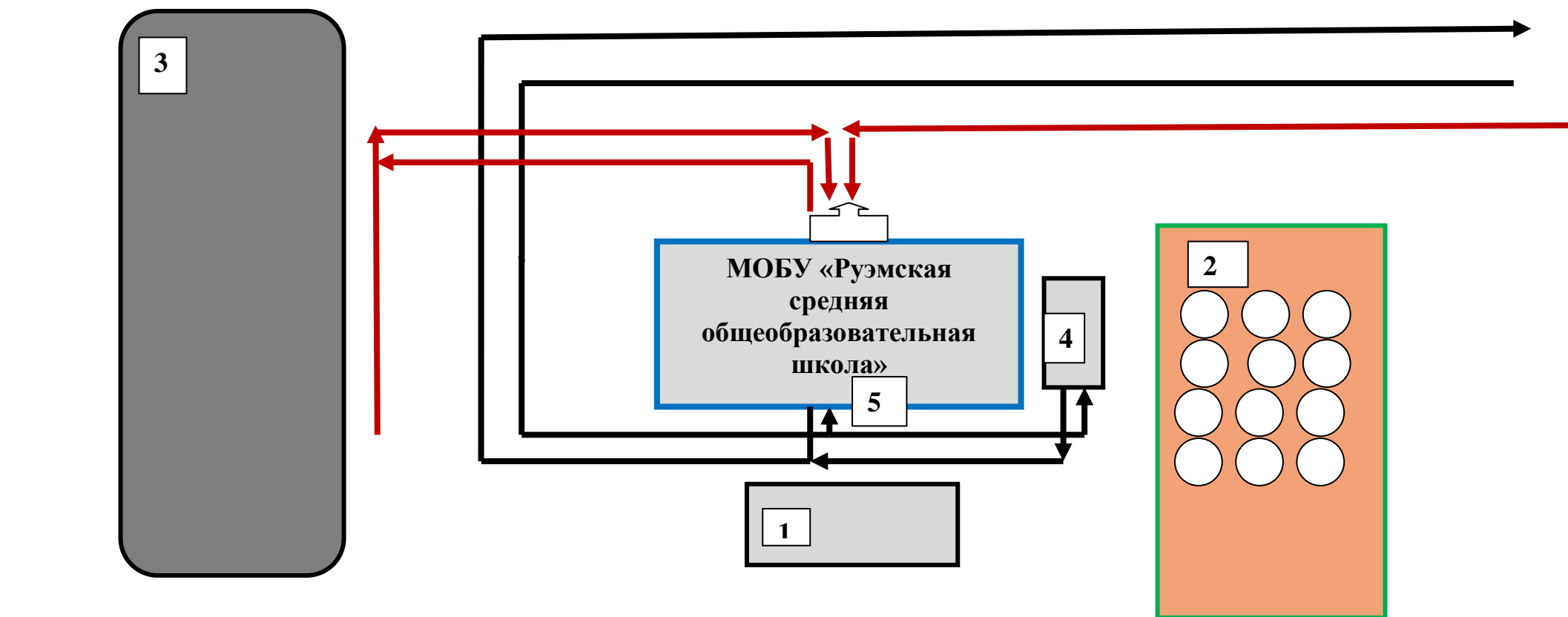


- маршрут движения учащихся по маршруту № 5



- опасная зона, — маршрут движения школьного автобуса

3.2. План – схема путей движения транспортных средств к местам разгрузки/погрузки по территории образовательного учреждения



1 – контейнер бытовых отходов

2 – пришкольный сад

3 – стадион

4 – хозяйственный склад

5 – место погрузки / разгрузки

 - маршруты движения организованных групп детей на территории ОУ

 - маршруты движения транспортных средств к местам разгрузки – погрузки

3.3. План-схема маршрута движения школьного автобуса



Условные обозначения:

 - маршрут движения школьного автобуса



- место посадки/высадки учащихся

4. Информация об обеспечении безопасности перевозок детей специальным транспортным средством (автобусом).

4.1. Общие сведения

Реестровый номер специализированного транспортного средства _____

Марка: ПАЗ

Модель: 32053-70

Государственный регистрационный знак: А 529 АА/18

Год выпуска: 2016 г. Количество мест в автобусе: 22

Приобретен за счет средств: республиканского бюджета

Соответствие конструкции требованиям раздела 1.16 приложения № 6 к Техническому регламенту о безопасности колесных транспортных средств: соответствует

Дата прохождения технического осмотра:

1. «20» августа 2019 г.

Действующая дата 20 февраля

Закрепление за образовательным учреждением: МОБУ «Руэмская средняя общеобразовательная школа»

4.2. Сведения о собственнике транспортного средства

Состоит на балансе (ОУ, АТП, иное): МОБУ «Руэмская средняя общеобразовательная школа»

Юридический адрес собственника: 425231 Республика Марий Эл, р-н Медведевский, п.Руэм, ул. Шумелёва, 14

Фактический адрес собственника: 425231 Республика Марий Эл, р-н Медведевский, п.Руэм, ул. Шумелёва, 14

4.3. Сведения о водителе (-ях) автобуса

Фамилия, имя, отчество, год рождения	Номер в/у, разрешенные категории, действительно до	Дата прохождения периодического медицинского осмотра	Общий стаж / стаж управления «Д»	Период проведения стажировки	Дата окончания занятий по повышению квалификации	Допущенные нарушения ПДД
Ковалев Александр Георгиевич 15.01.1969 г.	В,С,D,E 1200 № 023612 до 26.06.2019	Март 2018г	30/30	07.02.2017- 13.02.2017 07.09.2017	12.09. 2017	-
Костатеев Николай Гурьевич 15.05.1956 г.	В,В1,С,С1,D, D1,ВЕ,СЕ, С1Е,DE,D1Е, М 9907 № 114770 до 22.06.2029	Апрель 2019 г.	45/45	06.05.2019- 15.05.2019		-

4.4. Организационно-техническое обеспечение

1) Лицо, ответственное за обеспечение безопасности дорожного движения:

Харужина Юлия Алексеевна, телефон: 53 – 80- 59

2) Организация проведения предрейсового и послерейсового медицинского осмотра водителя:

осуществляет Руэмская амбулатория, старшая медицинская сестра Соколова Людмила Николаевна, действующий на основании Удостоверения № 830 от 10.10.2014 г., договор на проведение предрейсовых и послерейсовых медицинских осмотров № 80, от 09.01.2019 г.

3) Организация проведения предрейсового технического осмотра транспортного средства:

осуществляет Семенов Алексей Анатольевич, на основании приказа № 15-К от 01.03.2019 г действительного до неопределенного срока.

4) Место стоянки автобуса в нерабочее время: гараж

меры, исключаящие несанкционированное использование – гараж, территория школы под охраной

5) Наличие постоянного диспетчерского контроля за движением автобуса осуществляется, в том числе с использованием систем спутниковой навигации Сигнал 2117 ГЛОНАСС, 2015 г., предрейсовый контроль осуществляет контролер за техническим состоянием ТС.

6) Оснащение техническим средство контроля «тахографом» Меркурий ТА – 001, 14.05.2015 г.

дата калибровки «14» ноября 2017 г.

Другими средствами контроля: Сигнал 2117 ГЛОНАСС, 2015 г., и т.д. (навигационная система ГЛОНАСС, видеорегистратор и т.д.)

7) Фотографии транспортного средства:

вид спереди, сзади, сбоку (слева, справа), обзорная фотография салона с крайних передних и задних точек (фотоматериалы должны предоставлять возможность полного изучения конструкции транспортного средства).









Схема маршрута движения специального транспортного средства составляется с учетом рекомендаций к составлению схемы маршрута движения автобуса образовательного учреждения.

(В случаях, когда осуществляется перевозка детей специальным транспортным средством на экскурсии, спортивные соревнования, в лагеря, к месту сдачи государственной аттестации и единого государственного экзамена, а также в иных случаях, паспорт безопасности транспортного средства, используемого для перевозки детей (автобуса) дополняется соответствующими схемами маршрута движения).

4.5. Организация надзора за эксплуатацией

Ответственный сотрудник Госавтоинспекции:

(должность, звание, Ф.И.О., номер приказа (распоряжения))

Дата и место проверки выполнения установленных требований при
эксплуатации специализированного транспортного средства:

Выявленные нарушения _____

Принятые меры _____

Иные сведения _____

4. Информация об обеспечении безопасности перевозок детей специальным транспортным средством (автобусом).

4.6. Общие сведения

Реестровый номер специализированного транспортного средства _____

Марка: КАВЗ

Модель: 397653

Государственный регистрационный знак: К 905 СА/12

Год выпуска: 2007 г Количество мест в автобусе: 22

Приобретен за счет средств: республиканского бюджета

Соответствие конструкции требованиям раздела 1.16 приложения № 6 к Техническому регламенту о безопасности колесных транспортных средств: соответствует

Дата прохождения технического осмотра:

1. «__» _____ 20__ г. (Действующая дата на _____)

Закрепление за образовательным учреждением: МОБУ «Руэмская средняя общеобразовательная школа»

4.7. Сведения о собственнике транспортного средства

Состоит на балансе (ОУ, АТП, иное): МОБУ «Руэмская средняя общеобразовательная школа»

Юридический адрес собственника: 425231 Республика Марий Эл, р-н Медведевский, п.Руэм, ул.Шумелёва, 14

Фактический адрес собственника: 425231 Республика Марий Эл, р-н Медведевский, п.Руэм, ул.Шумелёва, 14

4.8. Сведения о водителе (-ях) автобуса

Фамилия, имя, отчество, год рождения	Номер в/у, разрешенные категории, действительно до	Дата прохождения периодического медицинского осмотра	Общий стаж / стаж управления «Д»	Период проведения стажировки	Дата окончания занятий по повышению квалификации	Допущенные нарушения ПДД
Безруков Василий Юрьевич 09.07.1965г.	А, А1,В,В1,С,С1, D,D1,СЕ, С1Е,М 9909 № 483073 до 25.07.2029	Март 2019 г	35/31	7.09.2017	12.09.2017	-

4.9. Организационно-техническое обеспечение

1) Лицо, ответственное за обеспечение безопасности дорожного движения:

Харужина Юлия Алексеевна, телефон: 53 – 80- 59

2) Организация проведения предрейсового и послерейсового медицинского осмотра водителя:

осуществляет Руэмская амбулатория, старшая медицинская сестра Соколова Людмила Николаевна, действующая на основании Удостоверения № 830 от 10.10.2014 г., договор на проведение предрейсовых и послерейсовых медицинских осмотров № 80, от 09.01.2019 г.

3) Организация проведения предрейсового технического осмотра транспортного средства:

осуществляет Семенов Алексей Анатольевич, на основании приказа № 15-К от 01.03.2019 г., действительного до неопределенного срока.

4) Место стоянки автобуса в нерабочее время: гараж

меры, исключаящие несанкционированное использование – гараж, территория школы под охраной

5) Наличие постоянного диспетчерского контроля за движением автобуса осуществляется, в том числе с использованием систем спутниковой навигации Сигнал 2117 ГЛОНАСС, 2015 г., предрейсовый контроль осуществляет контролер за техническим состоянием ТС.

6) Оснащение техническим средство контроля «тахографом» Меркурий ТА – 001, 14.05.2015 г.

дата калибровки «14» ноября 2017 г.

Другими средствами контроля: Сигнал 2117 ГЛОНАСС, 2015 г., и т.д. (навигационная система ГЛОНАСС, видеорегистратор и т.д.)

7) Фотографии транспортного средства:

вид спереди, сзади, сбоку (слева, справа), обзорная фотография салона с крайних передних и задних точек (фотоматериалы должны предоставлять возможность полного изучения конструкции транспортного средства).









Схема маршрута движения специального транспортного средства составляется с учетом рекомендаций к составлению схемы маршрута движения автобуса образовательного учреждения.

(В случаях, когда осуществляется перевозка детей специальным транспортным средством на экскурсии, спортивные соревнования, в лагеря, к месту сдачи государственной аттестации и единого государственного экзамена, а также в иных случаях, паспорт безопасности транспортного средства, используемого для перевозки детей (автобуса) дополняется соответствующими схемами маршрута движения).

4.10. Организация надзора за эксплуатацией

Ответственный сотрудник Госавтоинспекции:

(должность, звание, Ф.И.О., номер приказа (распоряжения))

Дата и место проверки выполнения установленных требований при эксплуатации специализированного транспортного средства:

Выявленные нарушения _____

Принятые меры _____

Иные сведения _____

4. Информация об обеспечении безопасности перевозок детей специальным транспортным средством (автобусом).

4.11. Общие сведения

Реестровый номер специализированного транспортного средства _____

Марка: ПАЗ

Модель: 32053-70

Государственный регистрационный знак: В 444 ХС/12

Год выпуска: 2018 г Количество мест в автобусе: 22

Приобретен за счет средств: республиканского бюджета

Соответствие конструкции требованиям раздела 1.16 приложения № 6 к
Техническому регламенту о безопасности колесных транспортных
средств: соответствует

Дата прохождения технического осмотра:

1. «20» августа 2019 г. (Действующая дата на 20 февраля)

Закрепление за образовательным учреждением: МОБУ «Руэмская средняя
общеобразовательная школа»

4.12. Сведения о собственнике транспортного средства

Состоит на балансе (ОУ, АТП, иное): МОБУ «Руэмская средняя
общеобразовательная школа»

Юридический адрес собственника: 425231 Республика Марий Эл, р-н
Медведевский, п.Руэм, ул.Шумелёва, 14

Фактический адрес собственника: 425231 Республика Марий Эл, р-н
Медведевский, п.Руэм, ул.Шумелёва, 14

4.13. Сведения о водителе (-ях) автобуса

Фамилия, имя, отчество, год рождения	Номер в/у, разрешенные категории, действительно до	Дата прохождения периодического медицинского осмотра	Общий стаж / стаж управления «Д»	Период проведения стажировки	Дата окончания занятий по повышению квалификации	Допущенные нарушения ПДД
Безруков Василий Юрьевич 09.07.1965г.	А, А1,В,В1,С,С1, D,D1,CE, С1Е,М 9909 № 483073 до 25.07.2029	Март 2019 г	35/31	7.09.2017	12.09.2017	-

4.14. Организационно-техническое обеспечение

1) Лицо, ответственное за обеспечение безопасности дорожного движения:

Харужина Юлия Алексеевна, телефон: 53 – 80- 59

2) Организация проведения предрейсового и послерейсового медицинского осмотра водителя:

осуществляет Руэмская амбулатория, старшая медицинская сестра Соколова Людмила Николаевна, действующая на основании Удостоверения № 830 от 10.10.2014 г., договор на проведение предрейсовых и послерейсовых медицинских осмотров № 80, от 09.01.2019 г.

3) Организация проведения предрейсового технического осмотра транспортного средства:

осуществляет Семенов Алексей Анатольевич, на основании приказа № 15-К от 01.03.2019 г., действительного до неопределенного срока.

4) Место стоянки автобуса в нерабочее время: гараж
меры, исключаящие несанкционированное использование – гараж, территория школы под охраной

5) Наличие постоянного диспетчерского контроля за движением автобуса осуществляется, в том числе с использованием систем спутниковой навигации Орбита Навигатор.02, 2018 г., предрейсовый контроль осуществляет контролер за техническим состоянием ТС.

6) Оснащение техническим средство контроля «тахографом» ТЦА – 02НК, 23.06.2018 г.

дата калибровки «24» января 2019 г.

Другими средствами контроля: Орбита Навигатор.02, 2018 и т.д. (навигационная система ГЛОНАСС, видеорегиcтpатор и т.д.)

7) Фотографии транспортного средства:

вид спереди, сзади, сбоку (слева, справа), обзорная фотография салона с крайних передних и задних точек (фотоматериалы должны предоставлять возможность полного изучения конструкции транспортного средства).









4.15. Организация надзора за эксплуатацией

Ответственный сотрудник Госавтоинспекции:

(должность, звание, Ф.И.О., номер приказа (распоряжения))

Дата и место проверки выполнения установленных требований при эксплуатации специализированного транспортного средства:

Выявленные нарушения _____

Принятые меры _____

Иные сведения _____

5. План мероприятий по приведению существующей организации дорожного движения в районе образовательного учреждения к организации движения, соответствующей нормативным техническим документам, действующим в области дорожного движения.

В целях приведения существующей схемы организации дорожного движения в соответствии с требованиями нормативно-правовых актов в области организации дорожного движения на маршрутах движения детей в образовательные учреждения, необходимо выполнить следующие мероприятия:

1. Строительство тротуара по ул. Шумелева д.23

Исполнитель: администрация муниципального образования «Руэмское сельское поселение».

Срок: 3 квартал 2019 года.

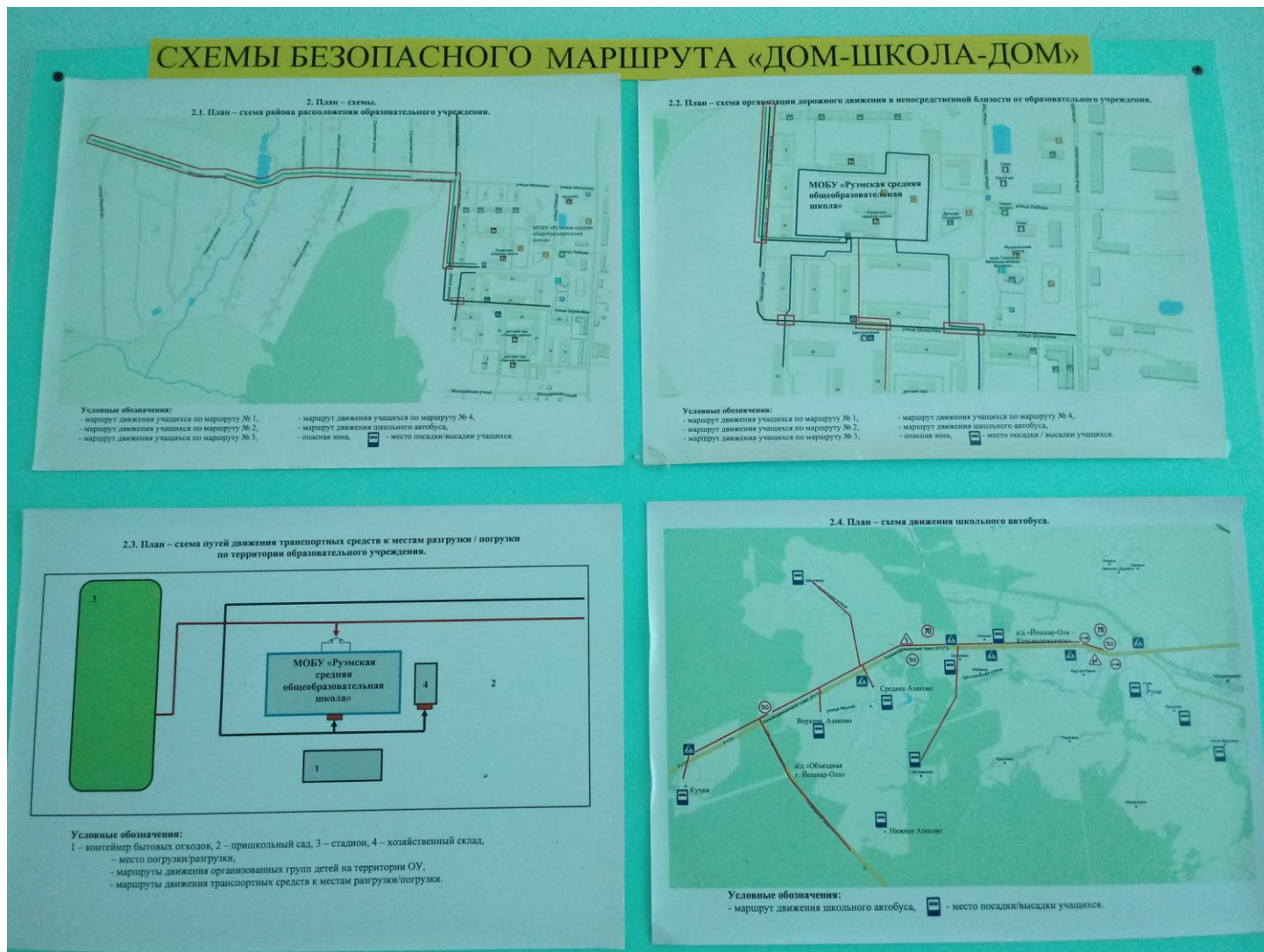
2. Строительство тротуара по автодороге «Руэм – Крутой Овраг»

Исполнитель: администрация муниципального образования «Руэмское сельское поселение».

Срок: 4 квартал 2020 года.

Расположение уголка дорожной безопасности, схемы безопасного маршрута
«Дом-школа-дом»
в МОБУ «Руэмская средняя общеобразовательная школа»

СХЕМЫ БЕЗОПАСНОГО МАРШРУТА «ДОМ-ШКОЛА-ДОМ»



Приложение 2

План работы образовательной организации по профилактике ДДТТ на 2019 – 2020 учебный год

№	Название мероприятий	Сроки	Ответственный
1	Акция «Внимание, дети!» «Месячник безопасности детей»	сентябрь	Адм. ОУ
2	Проведение инструктажа с обучающимися 1-11 классов по безопасному дорожному движению с записью в журналах инструктажей под роспись обучающихся.	сентябрь	Кл.рук.
3	Проведение инструктажа с обучающимися, сопровождающимися в школу и обратно на школьном автобусе, с записью в журналах инструктажей под роспись обучающихся.	в теч. уч. года	Отв. за подвоз
4	Встреча обучающихся с представителем ГИБДД	сентябрь	Адм. ОУ
5	Классные родительские собрания «Сбережём жизнь и здоровье наших детей!»	сентябрь	Адм. ОУ
6	Обновление Уголка безопасности дорожного движения.	сентябрь	ОтрядЮИД
7	«Азбука пешехода» (интерактивные «Уроки тётушки Совы» (1-4)	В теч. уч. года	ОтрядЮИД Кл.рук.
8	Конкурс рисунка «Азбука пешехода»(1-4)	сентябрь	Кл.рук.
9	Изучение правил дорожного движения обучающимися 1-7 классов согласно программе.	В теч. уч. года	Кл.рук.
10	Просмотр видеофильмов по правилам безопасного дорожного движения обучающимися 1-11 классов.	В теч. уч. года	Кл.рук.
11	Инструктажи с обучающимися по безопасному дорожному движению, по правилам поведения на улицах и дорогах села и города, в общественных местах по окончании каждой четверти.	Ноябрь Декабрь Март Май	Кл.рук.
12	Изготовление пособий по изучению ПДД.	В теч. уч. года	Кл.рук. ОтрядЮИД
13	Презентация отряда ЮИД. Выступление агитбригады.	Май	ОтрядЮИД
14	Проведение тематических викторин, игр, конкурсов, рисунков, соревнований по тематике ПДД	В теч. уч. года	Кл.рук. Педагог-организатор Отряд ЮИД
15	Встречи обучающихся с районным инспектором ГИБДД	Сентябрь Май	Адм. ОУ
16	Участие в районной игре «Безопасное колесо»	Март	Педагог-организатор ОтрядЮИД
17	Создание методической и материально-технической базы по ПДДТТ. Обеспечение методической литературой и методическими пособиями.	В теч. уч. года	Адм. ОУ
18	Поощрение лучших классных коллективов по изучению ПДД.	Май	Адм. ОУ