

«СОГЛАСОВАНО»

Руководитель отдела образования и по
делам молодежи администрации
муниципального образования
«Медведевский муниципальный район»




Дербенева Н.Н.
(подпись) (Ф.И.О.)

«23» 12 2019 г.

«УТВЕРЖДАЮ»

Заведующий муниципального дошкольного
образовательного бюджетного учреждения
"Шойбулакский детский сад «Колосок»"



Иванова Т.В.
(подпись) (Ф.И.О.)

«23» 12 2019 г.

«СОГЛАСОВАНО»

Начальник ОГИБДД МО МВД России
«Медведевский»



Гизе Д.В.
(подпись) (Ф.И.О.)

«23» 12 2019 г.

ПАСПОРТ

муниципального дошкольного образовательного
бюджетного учреждения
«Шойбулакский детский сад «Колосок»
Медведевского района Республики Марий Эл
по обеспечению безопасности дорожного движения

Содержание

I. Общие сведения

II. Телефоны экстренных служб

III. Информация о маршрутах движения воспитанников

IV. План - схемы образовательной организации (сокращение – ОО).

1. Район расположения образовательной организации, пути движения транспортных средств и детей (обучающихся).

2. Организация дорожного движения в непосредственной близости от образовательной организации с размещением соответствующих технических средств организации дорожного движения, маршруты движения детей и расположение парковочных мест.

3. Пути движения транспортных средств к местам разгрузки/погрузки и рекомендуемые безопасные пути передвижения детей по территории образовательной организации.

4. Пути движения транспортных средств и детей при проведении дорожных ремонтно-строительных работ вблизи образовательной организации.

Приложения.

Мероприятия по приведению существующей организации дорожного движения в районе образовательного учреждения к организации движения, соответствующей нормативным техническим документам, действующим в области дорожного движения

Общие сведения

Муниципальное дошкольное образовательное бюджетное учреждение
«Шойбулакский детский сад «Колосок»

Юридический адрес: Республика Марий Эл, Медведевский район, с.Шойбулак,
ул.Мира, д.10.

Фактический адрес: Республика Марий Эл, Медведевский район, с.Шойбулак,
ул.Мира, д.10 – 1 корпус, Республика Марий Эл, Медведевский район,
с.Шойбулак, ул.Мира, д.10а – 2 корпус

Руководитель: заведующий Иванова Татьяна Вениаминовна, тел. 53-12-77

Ответственные работники муниципального органа образования: ведущий специалист
Отдела образования и по делам молодежи Медведевского муниципального района
Головунина А.А., тел.58-37-33

Ответственные от Госавтоинспекции: инспектор по пропаганде БДД ОГИБДД
МО МВД России «Медведевский» Хорошавина Л.С., тел.89877249234

Ответственные работники за мероприятия по профилактике детского
травматизма:

старший воспитатель Смирнова М.Ю., тел.53-10-60,

старший воспитатель Корчемкина Т.Л., тел.53-12-77

Количество детей: 280

Наличие уголка по БД (место расположения): групповая

Наличие класса по БДД (место расположения, характеристика): нет

Наличие транспортной площадки (автогородка): нет

Наличие школьного автобуса: нет

Телефоны оперативных служб:

Министерство образования и науки РМЭ 45-22-37

Отдел образования и по делам молодёжи
Медведевского муниципального района 58-26-71

ОГИБДД МО МВД России «Медведевский» 58-35-78

Дежурная часть МО МВД России «Медведевский» 58-28-98

Информация о маршрутах движения воспитанников

В соответствии с приказом Отдела образования и по делам молодежи администрации МО "Медведевский муниципальный район" от 22 января 2018 г. № 25/О "О закреплении территории за общеобразовательными организациями муниципального образования "Медведевский муниципальный район" за муниципальным автономным общеобразовательным учреждением "Шойбулакский детский сад «Колосок» закреплены следующие улицы с. Шойбулак: Мира, Шойбулакская, Рабочая, Сосновая, Первомайская.

Расположение детского сада и место жительства воспитанников позволяет выделить 4 основных пеших маршрута передвижения детей из дома в детский сад и обратно:

Маршрут №1: проходит по ул. Первомайская. По данному маршруту передвигаются 5% детей, посещающих детский сад. Воспитанники двигаются по проезжей части ул. Первомайская в сторону а/д «Вятка», далее по правой обочине а/д «Вятка» в сторону ул. Шойбулакская (а/д «Вятка» имеет тротуар, но движение детей проходит по обочине дороги, так как не осуществляется чистка данного тротуара), где переходят а/д «Вятка» по регулируемому пешеходному переходу и затем двигаются по тротуару аллеи до ул. Мира, затем по проезжей части данной улицы до ОУ. В темное время суток маршрут имеет искусственное освещение.

Маршрут №1 включает в себя 2 опасные зоны:

- ул. Первомайская, ул. Мира (отсутствует тротуар, что предполагает движение детей по проезжей части дороги).

Маршрут №2: проходит по улице Шойбулакская. По данному маршруту передвигаются 19 % детей, посещающих детский сад. Основную часть улицы занимает частная застройка. Дети двигаются по проезжей части дороги улицы Шойбулакская в сторону автодороги «Вятка», где переходят данную а/д по регулируемому пешеходному переходу и далее двигаются по тротуару аллеи до ул. Мира, затем по проезжей части данной улицы до ОУ. В темное время суток маршрут имеет искусственное освещение.

Маршрут №2 включает в себя 2 опасные зоны:

- ул. Шойбулакская, ул. Мира (отсутствует тротуар, что предполагает движение детей по проезжей части улицы).

Маршрут №3: проходит по улице Сосновая. По данному маршруту передвигаются 5% детей, посещающие детский сад. Воспитанники двигаются по тротуару ул. Сосновая в сторону а/д «Шойбулак - Купсола – Курукнур», затем по проезжей части данной автодороги в сторону ул. Мира, далее по проезжей части данной улицы до ОУ.

Маршрут №3 включает в себя 2 опасные зоны:

- а/д «Шойбулак - Купсола – Курукнур», ул. Мира (отсутствует тротуар, что предполагает движение детей по проезжей части дороги).

Маршрут №4: проходит по дворовой территории ул. Мира. По данному маршруту передвигаются 35 % детей, посещающих детский сад. Воспитанники двигаются по дворовой территории ул. Мира в сторону ул. Мира, далее по проезжей части данной улицы в сторону ОУ.

Маршрут №3 включает в себя 1 опасную зону:

План-схема образовательной организации

1. Район расположения образовательного учреждения (пути движения транспортных средств и детей).



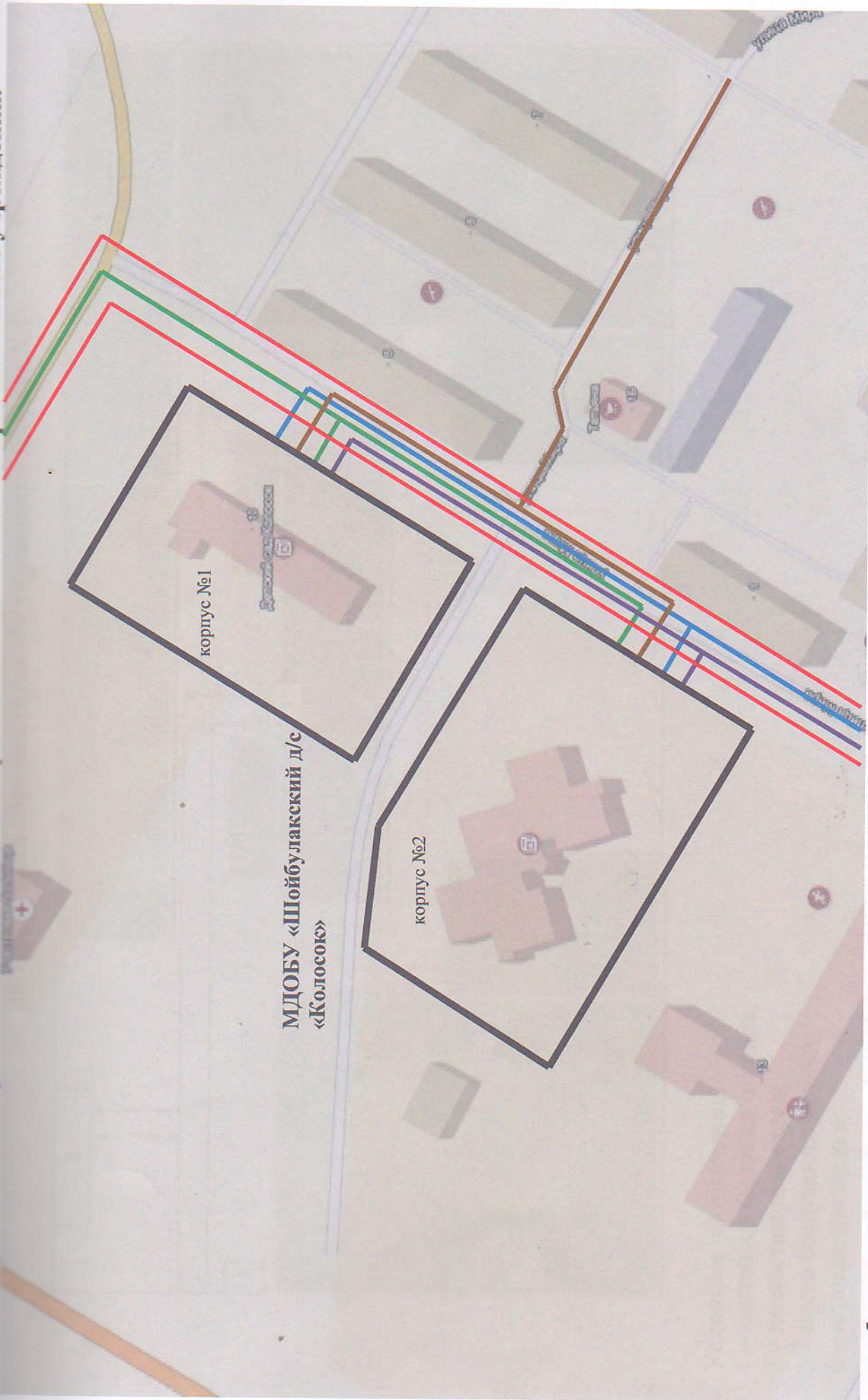
Условные обозначения:

- движение детей по маршруту № 1,
- движение детей по маршруту № 2,

- движение детей по маршруту № 3,
- движение детей по маршруту № 4,

- опасная зона,
- тротуар.

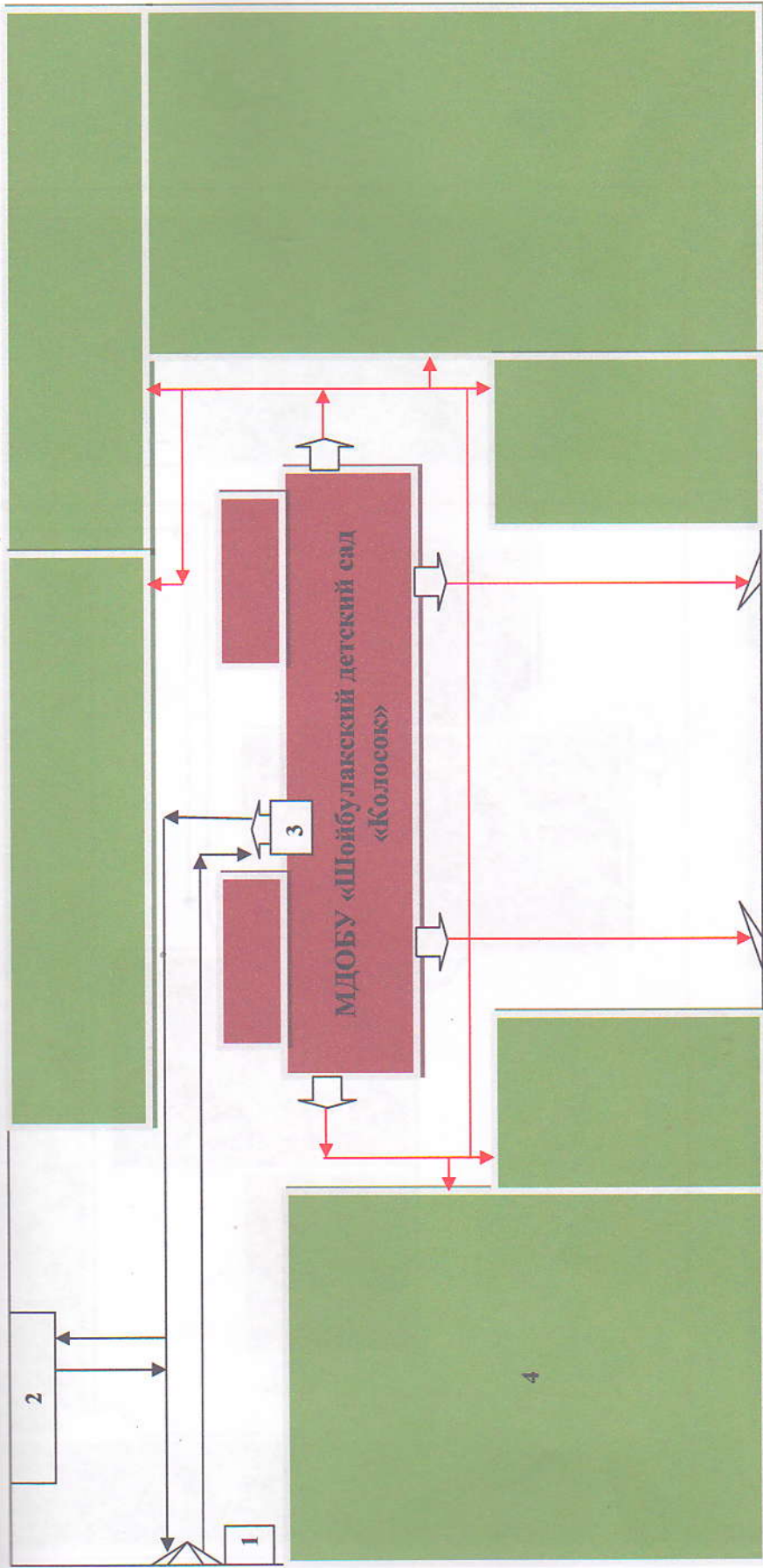
С целью безопасности образовательного учреждения...



Условные обозначения:

-  - движение детей по маршруту № 1,
-  - движение детей по маршруту № 2,
-  - движение детей по маршруту № 3,
-  - движение детей по маршруту № 4,
-  - опасная зона,
-  - тротуар.

3. Пути движения транспортных средств к местам разгрузки/погрузки по территории образовательного учреждения (корпус №1)



Условные обозначения:

1 – контейнер бытовых отходов;

2 – хозяйственный склад;

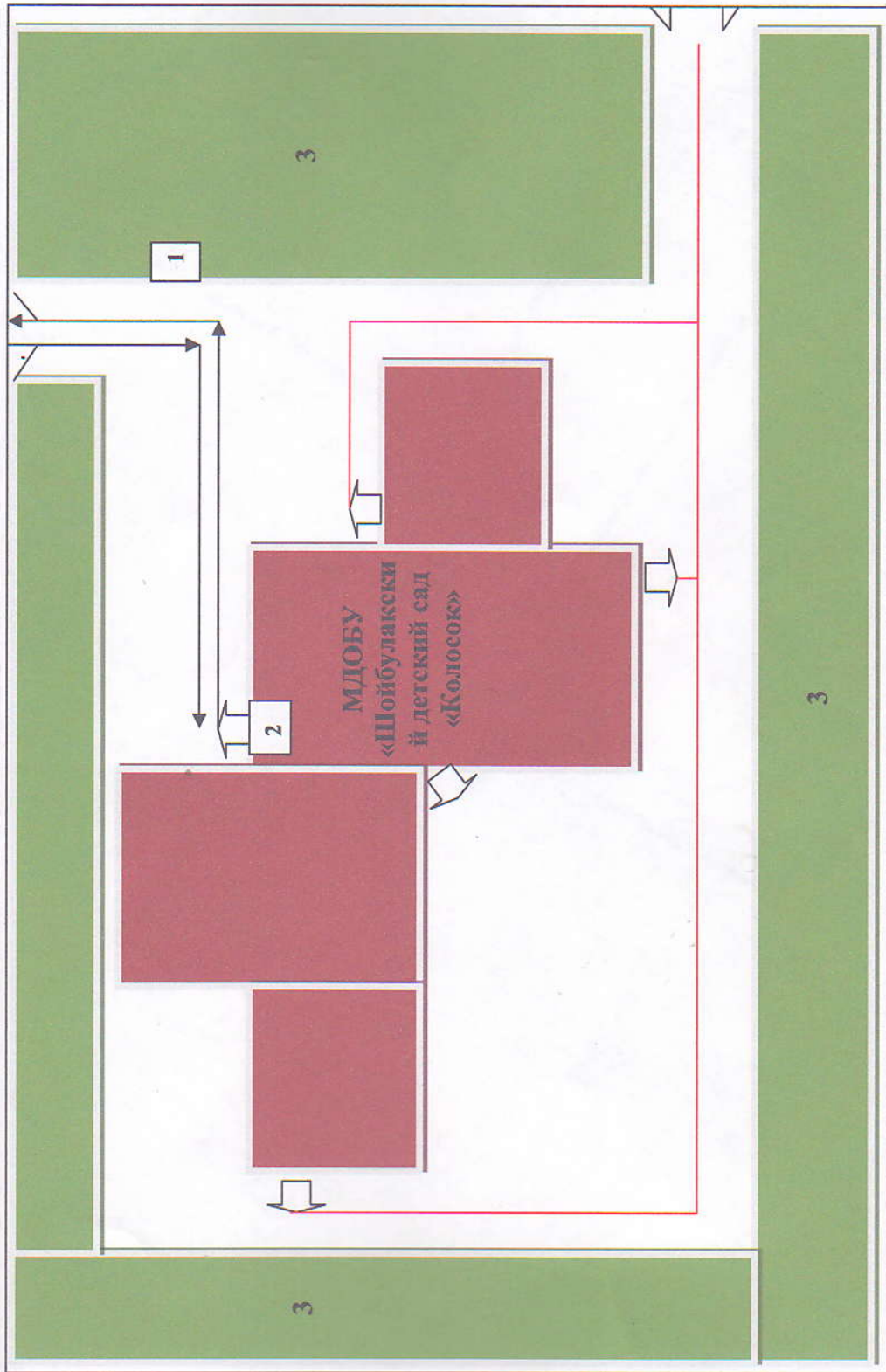
3 – место погрузки/разгрузки;

4 – игровые площадки;

→ - маршруты движения организованных групп детей на территории ДОУ;

→ - маршруты движения транспортных средств к местам разгрузки-погрузки.

3. Пути движения транспортных средств к местам разгрузки /погрузки по территории образовательного учреждения (корпус №2)



Условные обозначения:

- 1 – контейнер бытовых отходов;
- 2 – место погрузки/разгрузки;
- 3 – игровые площадки;

— - маршруты движения организованных групп детей на территории ДОУ;

→ - маршруты движения транспортных средств к местам разгрузки-погрузки.

при проведении дорожных ремонтно-строительных работ вблизи образовательной организации

МДОБУ «Шойбулакский д/с
«Колосок»



Условные обозначения:

- движение детей по маршруту № 1, - временная пешеходная дорожка
- движение детей по маршруту № 2, - ремонтные работы
- движение детей по маршруту № 3, -
- движение детей по маршруту № 4, -

- улица Мира (отсутствует тротуар, что предполагает движение детей по проезжей части улицы).

Кроме того, 36 % воспитанников добираются до детского сада с использованием личного автотранспорта родителей. Высадка детей осуществляется на проезжей части ул. Мира напротив домов № 1 и № 5. Заезд автотранспорта на территорию детского сада не осуществляется.

Маршрут движения транспортных средств, осуществляющих разгрузку/погрузку грузов не пересекается с движением воспитанников на территории образовательного учреждения. Погрузка/разгрузка грузов осуществляется после прибытия детей в образовательное учреждение, а также во время тихого часа.

Приложения

План мероприятий по приведению существующей организации дорожного движения в районе образовательного учреждения к организации движения, соответствующей нормативным техническим документам, действующим в области дорожного движения

В целях приведения существующей схемы организации дорожного движения в соответствии с требованиями нормативно-правовых актов в области организации дорожного движения на маршрутах движения детей в образовательные учреждения, необходимо выполнить следующие мероприятия:

1. Строительство тротуара по ул. Мира.

Исполнитель: администрация МО «Шойбулакское сельское поселение».

Срок: 3 квартал 2020 года.

3. Обустройство пешеходного перехода, обозначенного дорожными знаками и горизонтальной дорожной разметкой через ул. Мира в районе здания муниципального дошкольного образовательного бюджетного учреждения "Шойбулакский детский сад «Колосок».

Исполнитель: администрация МО «Шойбулакское сельское поселение».

Срок: 2 квартал 2020 года.