

«СОГЛАСОВАНО»

Руководитель отдела образования и по делам молодежи администрации Медведевского муниципального района




/ Н.Н Дербенева./

« » 2023 г.

«УТВЕРЖДАЮ»

Заведующий МДОБУ «Знаменский детский сад «Василек»




/ Е.Л. Михницкая/

« » 2023 г.

«СОГЛАСОВАНО»

И.о. начальника ОГИБДД МО МВД России «Медведевский» капитан полиции



/Д.Е. Новоселов/

« » 2023 г.

ПАСПОРТ

Муниципального дошкольного общеобразовательного бюджетного учреждения
«Знаменский детский сад «Василёк»
Медведевского района Республики Марий Эл
по обеспечению безопасности дорожного движения

2023 г.

СОДЕРЖАНИЕ:

1. Общие сведения.
 2. Информация о маршрутах движения учащихся.
 3. План-схемы.
 - 3.1. План-схема района расположения МДОБУ «Знаменский детский сад «Василёк».
 - 3.2. План-схема организации дорожного движения в непосредственной близости от МДОБУ «Знаменский детский сад «Василёк».
 - 3.3. План-схема путей движения транспортных средств к местам разгрузки/погрузки по территории образовательного учреждения.
 4. План мероприятий по приведению существующей организации дорожного движения в районе образовательного учреждения к организации движения, соответствующей нормативным техническим документам, действующим в области дорожного движения.
- Приложения.

1. Общие сведения

Муниципальное дошкольное общеобразовательное бюджетное учреждение «Знаменский детский сад «Василёк»

Юридический адрес: 425221, РМЭ, Медведевский район, п. Знаменский, ул. Черепанова, 2а

Фактический адрес: 425221, РМЭ, Медведевский район, п. Знаменский, ул. Черепанова, 2а – 1-й корпус
425221, РМЭ, Медведевский район, п. Знаменский, пер. Спортивный, 1в – 2-й корпус

Руководитель ДОУ: (заведующий)

Михницкая Екатерина Леонидовна
т.8(8362) 23-01-16

Старший воспитатель ДОУ:

Денникова Анна Николаевна
Михницкая Ольга Сергеевна
т.8(8362) 23-01-16

Ответственный по работе организации обучения детей ПДД и профилактике ДДТТ:

Денникова Анна Николаевна

Ответственные работники муниципального органа образования

Головунина Алевтина Анатольевна
т. 8(8362) 58-37-33

Ответственные от Госавтоинспекции
Инспектор по пропаганде БДД ОГИБДД
МО МВД России «Медведевский»

Глушкова Полина Игоревна
т. 89991452086

Количество детей дошкольного возраста - 329

Наличие уголка по БДД (место расположения): подготовительная группа (приложение).

Наличие кабинета по ОБДД (место расположения, характеристика): нет

Наличие транспортной площадки (автогородка): нет.

Работа по предупреждению ДДТТ в воспитательных планах воспитателей (количество часов): 8 бесед, игровая деятельность, утренники за учебный год.

Наличие автобуса: нет.

В каких группах проводятся занятия по БДД: дошкольные группы.

Количество занятий по ПДД в каждой группе: 8 часов за учебный год.

Количество отрядов ЮИД: нет.

Телефоны оперативных служб:

Министерство образования и науки РМЭ	8(8362) 45-22-37
Отдел образования и по делам молодёжи Медведевского муниципального района	8(8362) 58-26-71
ОГИБДД МО МВД России «Медведевский»	8(8362) 58-35-78
Дежурная часть МО МВД России «Медведевский»	8(8362) 58-28-98

2. Информация о маршрутах движения учащихся

В соответствии с приказом Отдела образования и по делам молодежи администрации МО «Медведевский муниципальный район» от 24 января 2019 г. № 27/О "О закреплении территории за общеобразовательными организациями муниципального образования «Медведевский муниципальный район» за муниципальным дошкольным общеобразовательным бюджетным учреждением «Знаменский детский сад» закреплены улицы п. Знаменский (Черепанова, Заречная, Речная, Строителей, Первомайская, Новая, Победы, Совхозная, Луговая, Кирпичная, Полевая, Зелёная, Цветочная, Северная, Ключевая, Южная, Р. Сафина), деревни Никиткино, Федоскино, Яметкино, Гари, Паганур, Кугенерка.

Расположение ДОУ и место жительства воспитанников позволяет выделить 4 основных пеших маршрута передвижения родителей с детьми из дома в ДОУ и обратно:

Маршрут № 1: проходит по улице Победы, ул. Заречная. По данному маршруту передвигаются 23% детей, посещающих детский сад. Воспитанники двигаются по проезжей части ул. Победы в сторону ул. Новая, где переходят данную улицу и двигаются по тротуару ул. Победы вдоль школы в сторону ул. Первомайская. Воспитанники пересекают ул. Первомайская и двигаются по проезжей части ул. Победы в сторону ул. Заречная, далее двигаются по проезжей части данной улицы в сторону дома № 28, где поворачивают направо и продолжают движение по проезжей части ул. Заречная в сторону детского сада.

Маршрут № 1 включает в себя 7 опасных зон:

- участок ул. Новая на пересечении улиц Новая-Победы, участок ул. Первомайская на пересечении улиц Первомайская-Победы, участок ул. Заречная на пересечении улиц Заречная-Победы, участок ул. Заречная возле дома № 28 и напротив здания детского сада (отсутствует пешеходный переход);

- улицы Заречная, Победы (отсутствует тротуар, что предполагает движение воспитанников по проезжей части улицы).

Маршрут № 2: проходит по улице Новая, ул. Заречная. По данному маршруту передвигаются 27% детей, посещающих детский сад. Воспитанники двигаются по проезжей части ул. Новая в сторону дома № 14, где поворачивают направо и двигаются по дворовой территории ул. Новая в сторону дома № 15 и далее по тротуару ул. Заречная в сторону ул. Первомайская, где пересекают ул. Первомайская и двигаются по проезжей части ул. Заречная в сторону детского сада.

Маршрут № 2 включает в себя 5 опасных зон:

- улицы Новая, Заречная (отсутствует тротуар, что предполагает движение воспитанников по проезжей части улицы);

- участок ул. Первомайская на пересечении улиц Первомайская-Заречная, участок ул. Заречная возле дома № 28 и напротив здания детского сада (отсутствует пешеходный переход).

Маршрут № 3: проходит по улице Заречная, ул. Черепанова, по данному маршруту передвигаются 5% детей, посещающих детский сад. Воспитанники двигаются по проезжей части ул. Заречная в сторону ул. Черепанова, где поворачивают на данную улицу и двигаются по проезжей части ул. Черепанова в сторону детского сада.

Маршрут № 3 включает в себя 4 опасные зоны:

- улица Заречная, Черепанова (отсутствует тротуар, что предполагает движение воспитанников по проезжей части улицы);
- участок ул. Черепанова на пересечении улиц Черепанова-Заречная и напротив здания детского сада (отсутствует пешеходный переход).

Маршрут № 4: проходит по улице Ленинградская, ул. Черепанова, по данному маршруту передвигаются 25 % детей, посещающих детский сад. Воспитанники двигаются по проезжей части ул. Ленинградская в сторону ул. Черепанова, где переходят данную улицу и двигаются по тротуару ул. Черепанова в сторону детского сада.

Маршрут № 4 включает в себя 2 опасные зоны:

- улица Ленинградская (отсутствует тротуар, что предполагает движение воспитанников по проезжей части улицы);
- участок ул. Черепанова на пересечении улиц Черепанова-Ленинградская (отсутствует пешеходный переход).

Кроме того, 30% воспитанников добираются до детского сада с использованием личного автотранспорта родителей. Высадка детей осуществляется напротив дома № 2 по ул. Черепанова и на автостоянке около детского сада II корпуса. Заезд автотранспорта на территорию детского сада не осуществляется.

Маршрут движения транспортных средств, осуществляющих разгрузку/погрузку грузов не пересекается с движением воспитанников на территории образовательного учреждения, т.к. разгрузка/погрузка грузов осуществляется в утреннее время до прибытия детей в детский сад и во время тихого часа.

2. ПЛАН-СХЕМЫ

2.1. План-схема района расположения образовательного учреждения (I корпус)

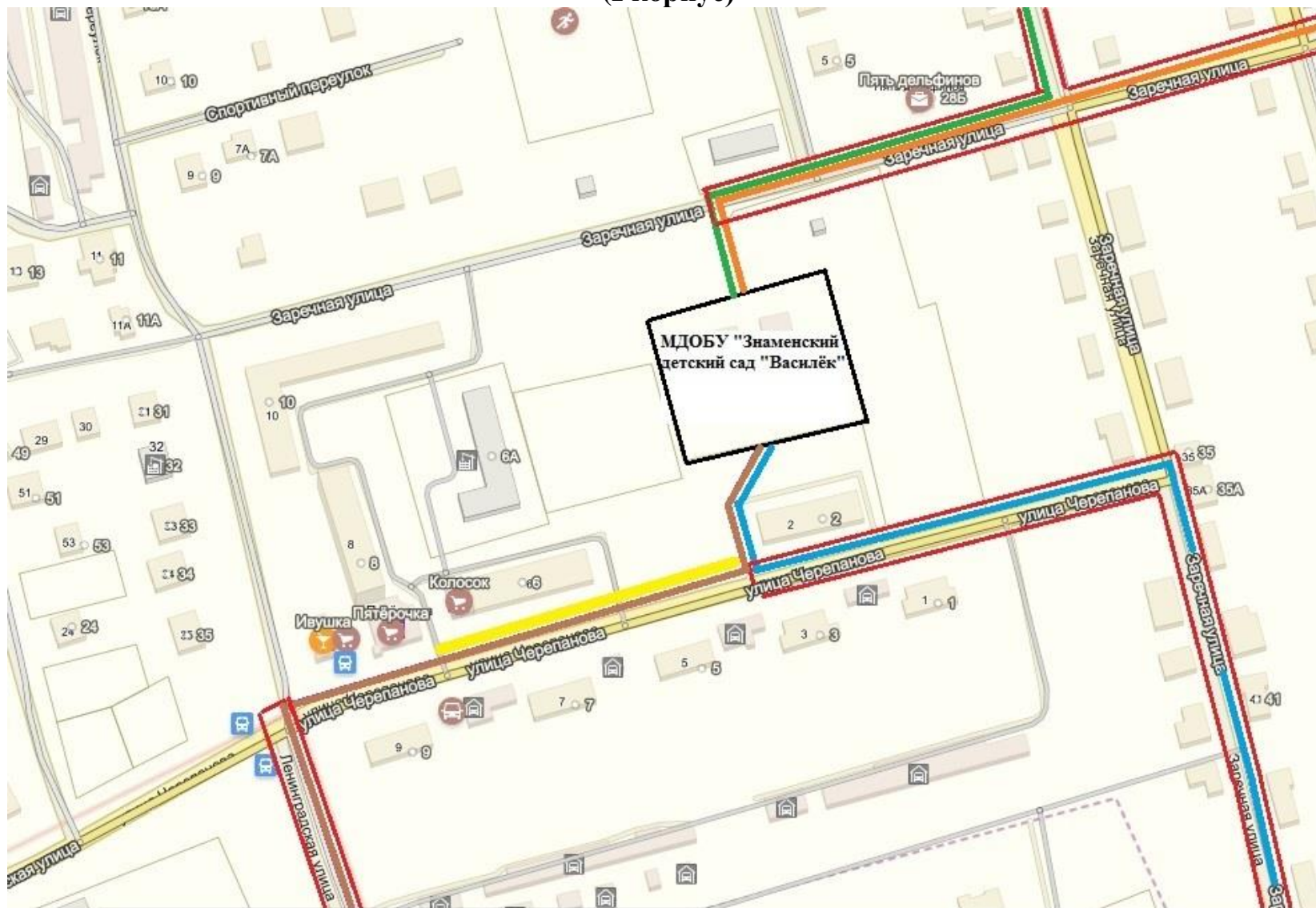


МДОБУ «Знаменский детский сад «Василек»







Условные обозначения :

- - движение воспитанников по маршруту № 1
- - движение воспитанников по маршруту № 2
- - движение воспитанников по маршруту № 3
- - движение воспитанников по маршруту № 4
- опасные участки
- - тротуар

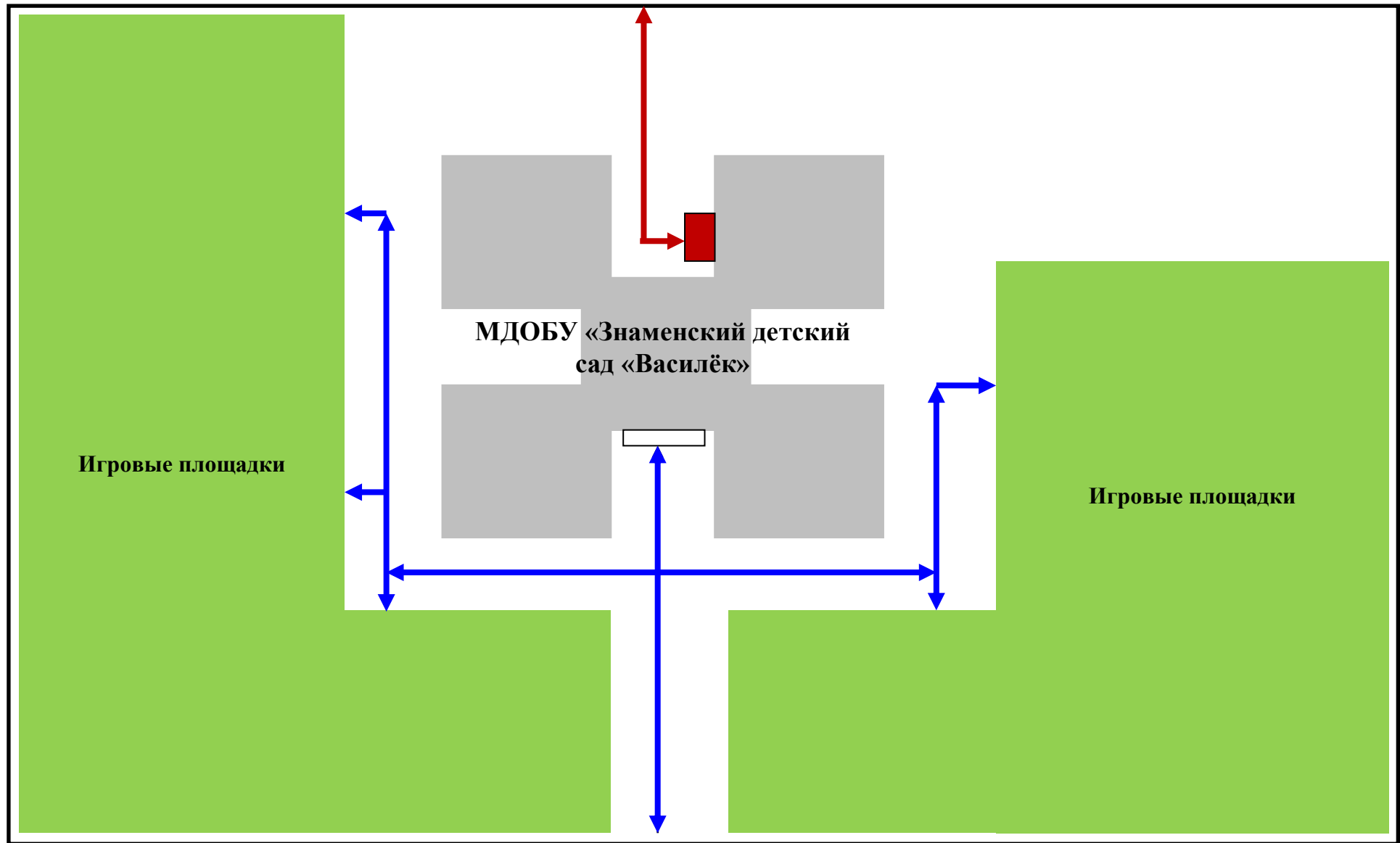
2.2. План-схема организации дорожного движения в непосредственной близости от образовательного учреждения (I корпус)





Условные обозначения:



- | | | | |
|---|--|---|-------------------|
|  | - движение воспитанников по маршруту № 1 |  | - тротуар |
|  | - движение воспитанников по маршруту № 2 |  | - опасные участки |
|  | - движение воспитанников по маршруту № 3 | | |
|  | - движение воспитанников по маршруту № 4 | | |

2.3. План-схема путей движения транспортных средств к местам разгрузки /погрузки по территории образовательного учреждения (I корпус)

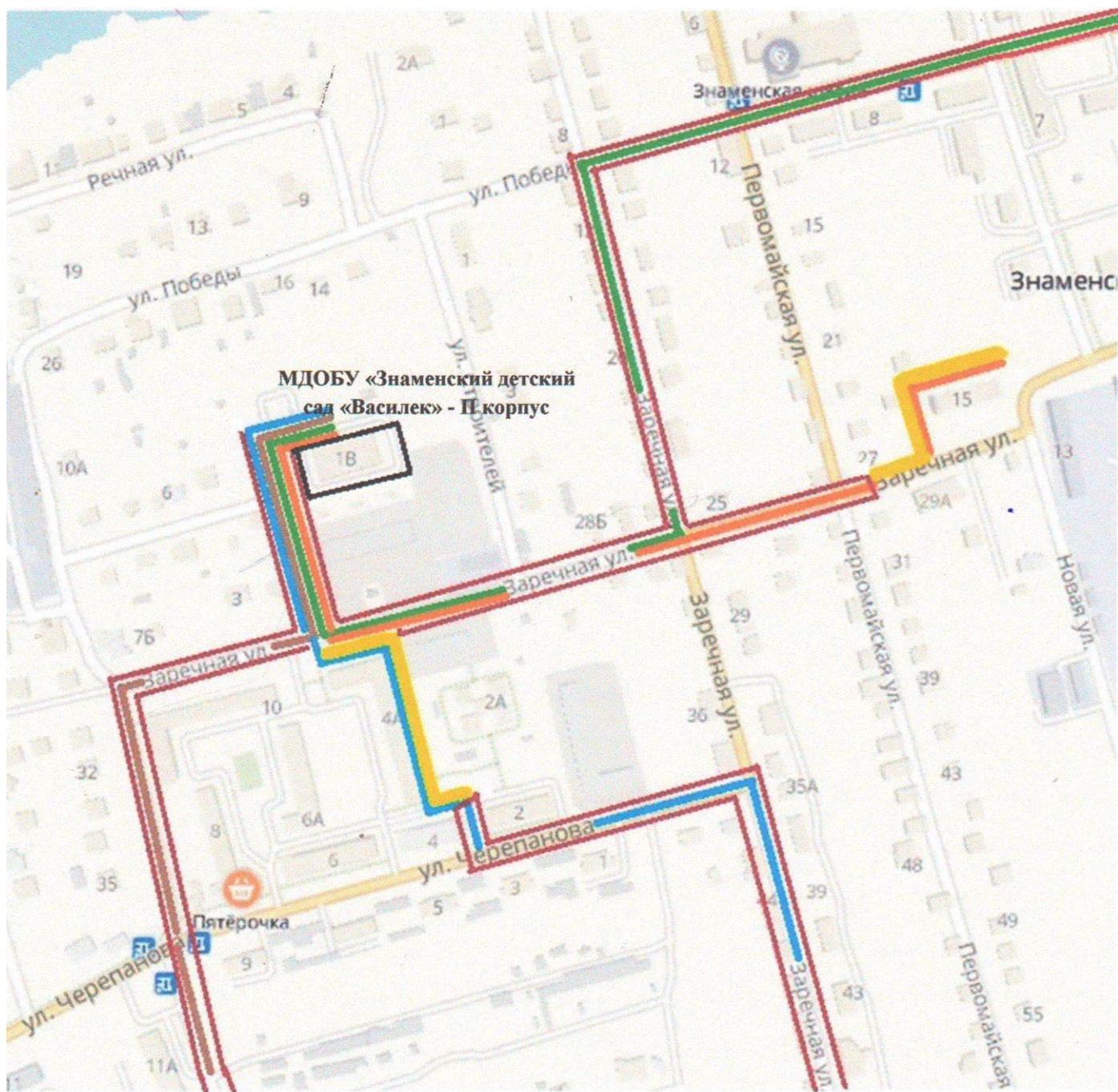


Условные обозначения:

 - игровые площадки
 - места погрузки/разгрузки

 - маршруты движения транспортных средств к местам разгрузки-погрузки
 - маршруты движения организованных групп детей на территории ДОУ

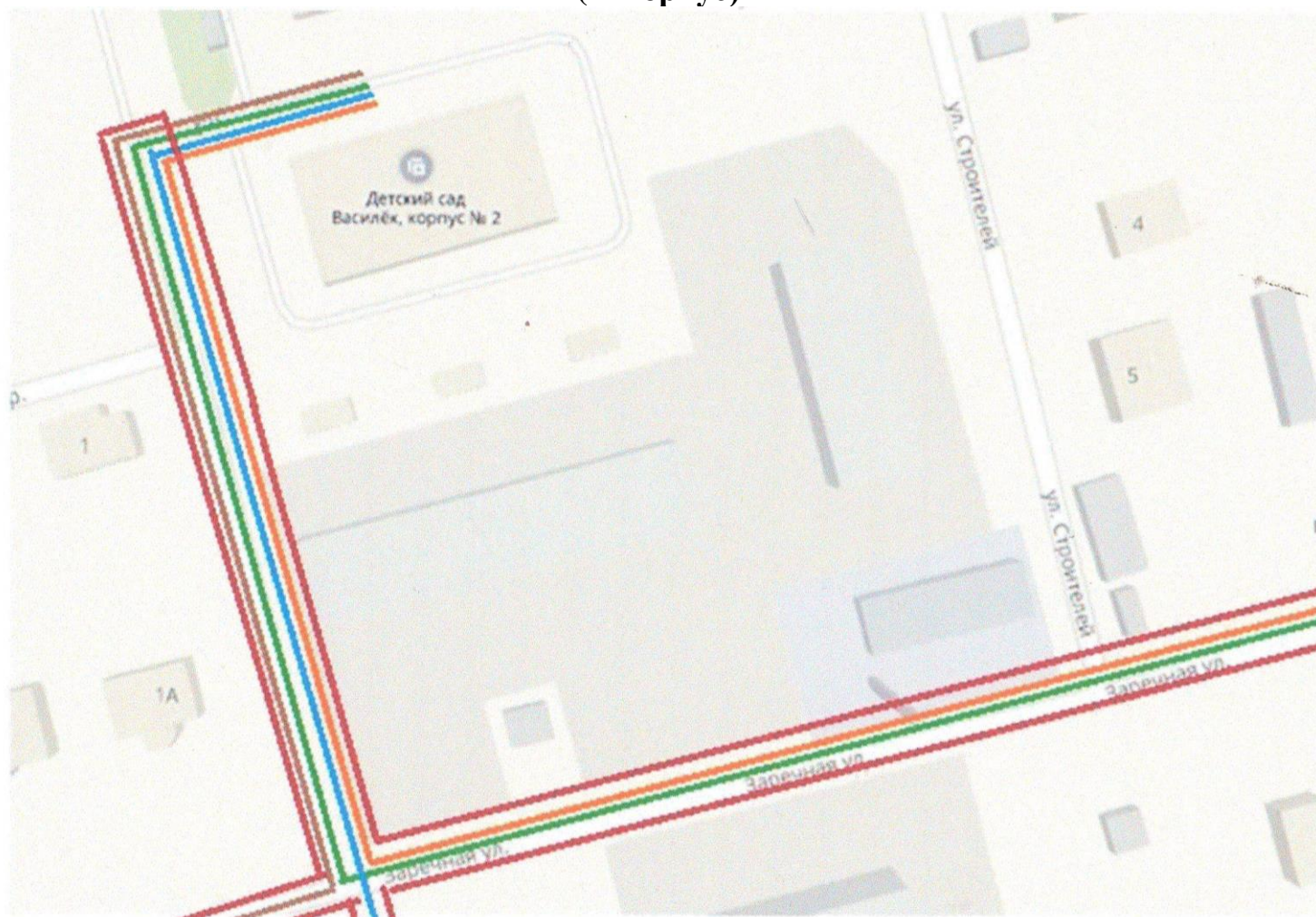
2.1. План-схема района расположения образовательного учреждения (II корпус)







Условные обозначения :



- - движение воспитанников по маршруту № 1
- - движение воспитанников по маршруту № 2
- - движение воспитанников по маршруту № 3
- - движение воспитанников по маршруту № 4
- опасные участки
- - тротуар

2.2. План-схема организации дорожного движения в непосредственной близости от образовательного учреждения (II корпус)

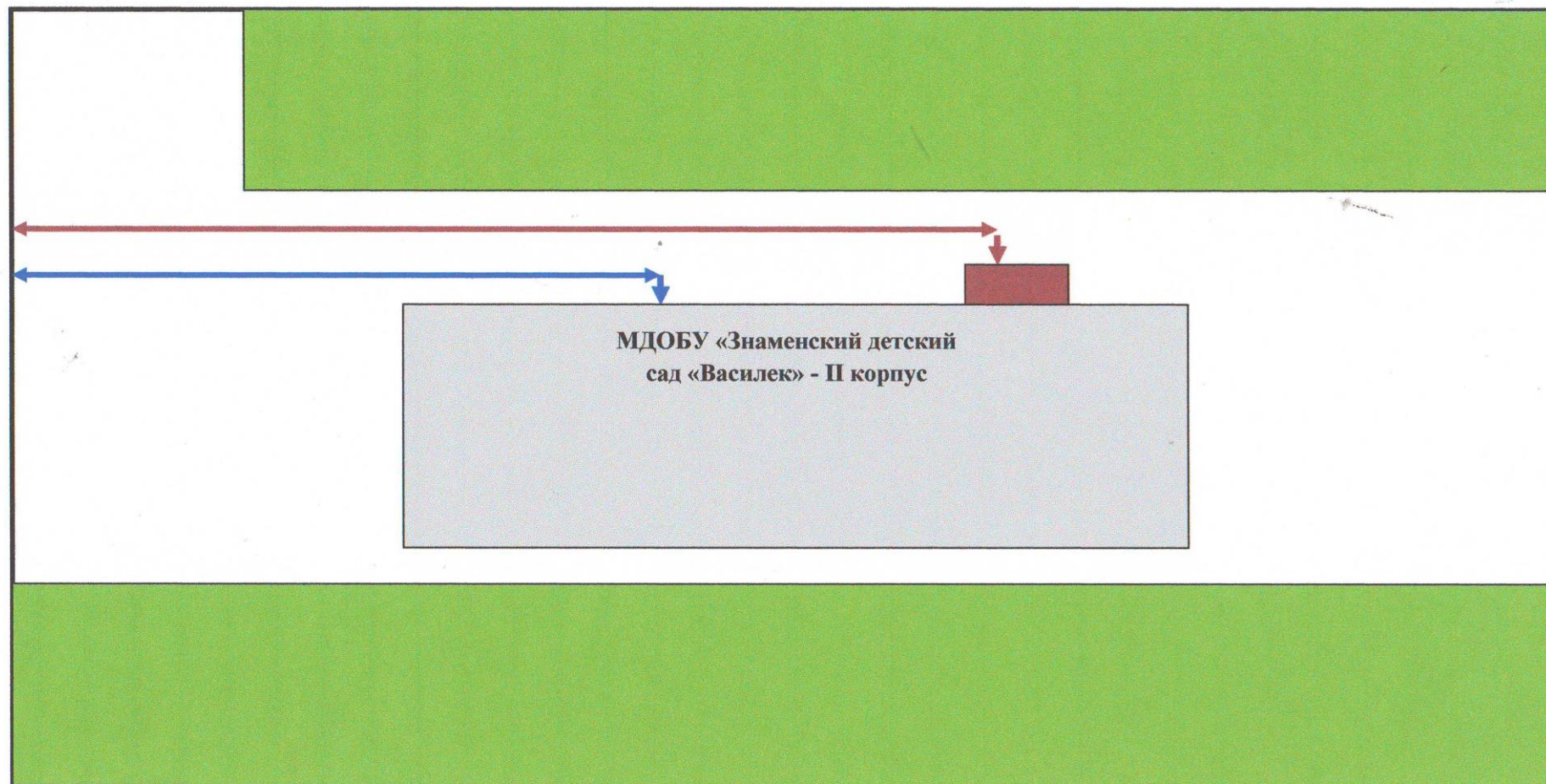


Условные обозначения:

-  - движение воспитанников по маршруту № 1
-  - движение воспитанников по маршруту № 2
-  - движение воспитанников по маршруту № 3
-  - движение воспитанников по маршруту № 4

-  - тротуар
-  - опасные участки

2.3. План-схема путей движения транспортных средств к местам разгрузки /погрузки по территории образовательного учреждения (II корпус)



Условные обозначения:

 - игровые площадки

 - места погрузки/разгрузки

 - маршруты движения транспортных средств к местам разгрузки-погрузки

 - маршруты движения организованных групп детей на территории ДОУ

3. План мероприятий по приведению существующей организации дорожного движения в районе образовательного учреждения к организации движения, соответствующей нормативным техническим документам, действующим в области дорожного движения

В целях приведения существующей схемы организации дорожного движения в соответствии с требованиями нормативно-правовых актов в области организации дорожного движения на маршрутах движения детей в образовательные учреждения, необходимо выполнить следующие мероприятия:

1. Строительство тротуара по ул. Новая, ул. Заречная, ул. Черепанова.

Исполнитель: администрация муниципального образования «Знаменское сельское поселение».

Срок: 4 квартал 2023 года.

2. Обустройство пешеходного перехода, обозначенного дорожными знаками и горизонтальной дорожной разметкой через ул. Новая на пересечении улиц Новая-Победы, через ул. Первомайская на пересечении улиц Первомайская-Победы, через ул. Заречная на пересечении улиц Заречная-Победы, через ул. Заречная возле дома № 28 и напротив здания детского сада, через ул. Первомайская на пересечении улиц Первомайская-Заречная, через ул. Черепанова на пересечении улиц Черепанова-Заречная и напротив здания детского сада, через ул. Черепанова на пересечении улиц Черепанова-Ленинградская.

Исполнитель: администрация муниципального образования «Знаменское сельское поселение».

Срок: 4 квартал 2023 года.