


СОГЛАСОВАНО
Руководитель ОО и по ДМ
администрации МО "Мари –
Турекский муниципальный
район"
 /О.А.Курбатова/

«24» сентября 2018 г.

СОГЛАСОВАНО
Начальник ОУИБДД
МО МВД России
"Мари – Турекский"
 /А.В. Жданухин/

«21» 09 2018 г.

УТВЕРЖДАЮ:
Заведующий МДОУ
«Детский сад «Радуга»
П.А. Сафаргалеева/


 2018г.

ПАСПОРТ

дорожной безопасности образовательного учреждения

Муниципальное дошкольное образовательное
учреждение «Детский сад "Радуга"»

п. Мари -Турек

2018 г.

Общие сведения

Муниципальное дошкольное образовательное учреждение
« Детский сад "Радуга" »

Тип ОУ: образовательное учреждение

Юридический адрес ОУ: 425500, Республика Марий Эл, Мари – Турекский район, п.Мари – Турек улица Мира, дом 24

Фактический адрес ОУ: 425500, Республика Марий Эл, Мари – Турекский район, п.Мари – Турек улица Мира, дом 24

Руководитель ОУ:

Заведующий: Сафаргалеева Гульфия Ахматсафовна 9-35-00

(фамилия, имя, отчество)

(телефон)

Старший воспитатель: Смирнова Татьяна Александровна 9-35-00

(фамилия, имя, отчество)

(телефон)

Ответственные работники
за мероприятия по профилактике
детского травматизма

старший

воспитатель

(должность)

Смирнова Т.А.

(фамилия, имя, отчество)

9-35-00

(телефон)

Количество воспитанников 120

Наличие уголка по БДД в каждой группе имеются уголки по БДД, оформленные в соответствии с требованиями программы

(если имеется, указать место расположения)

Наличие класса по БДД не имеется

(если имеется, указать место расположения)

Наличие автогородка (площадки) по БДД не имеется

Наличие остановки общественного транспорта вблизи ОУ не имеется

(если имеется, указать место расположения)

Наличие мест массового нахождения людей вблизи ОУ не имеется

(если имеется, указать место расположения)

Наличие автобуса в ОУ не имеется

Владелец автобуса нет

Режим работы: 7.00 – 18.00

Телефоны оперативных служб:

МЧС: 112

Полиция -02

Медпомощь -03

Содержание

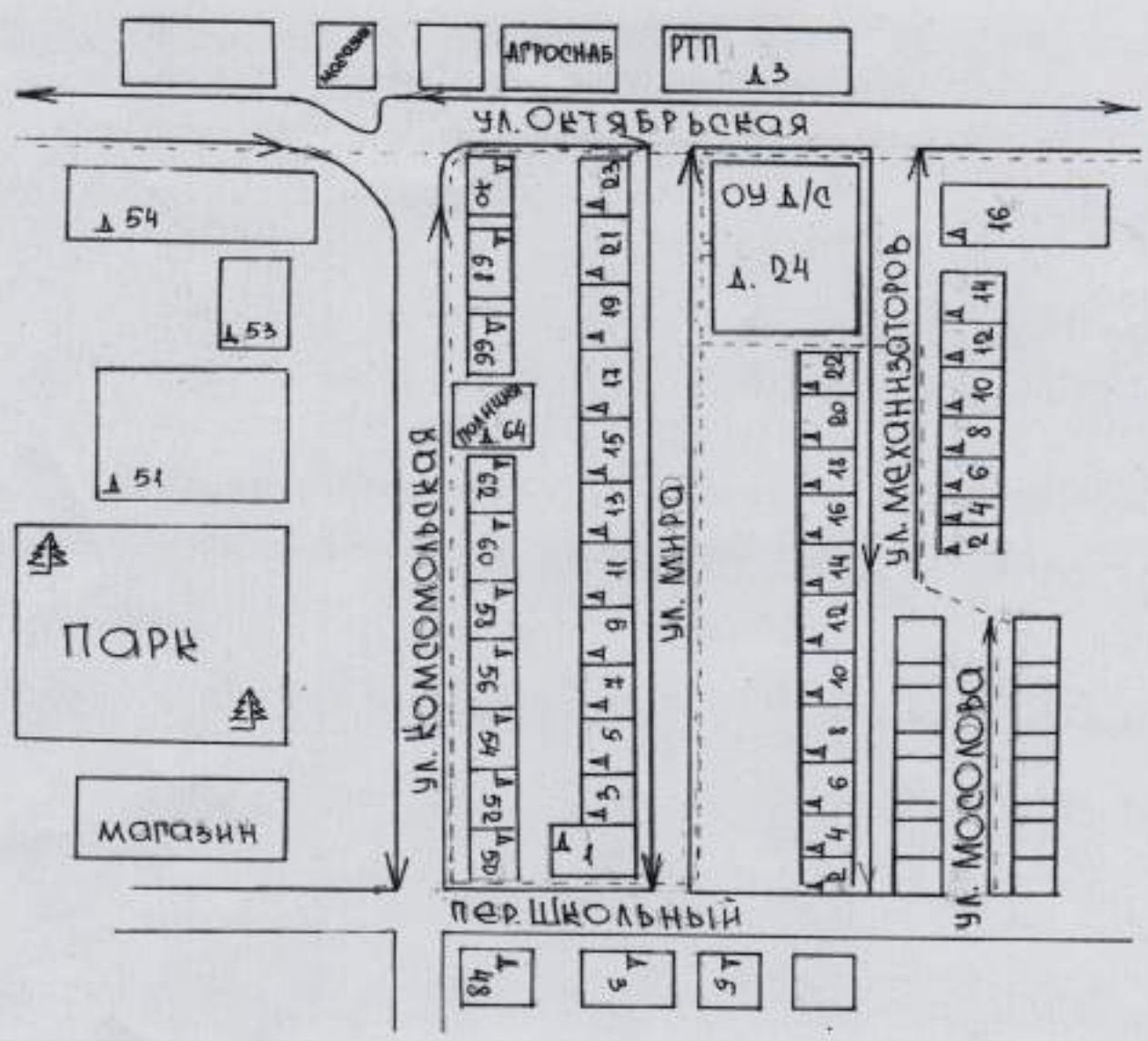
I. План - схемы ОУ:

- 1) район расположения ОУ, пути движения транспортных средств и детей (воспитанников);
- 2) организация дорожного движения в непосредственной близости от образовательного учреждения с размещением соответствующих технических средств, маршруты движения детей и расположение парковочных мест;
- 3) маршруты движения организованных групп детей от ОУ к стадиону, парку или к спортивно-оздоровительному комплексу;
- 4) пути движения транспортных средств к местам разгрузки/погрузки и рекомендуемых безопасных путей передвижения детей по территории образовательного учреждения.

II. Приложения:

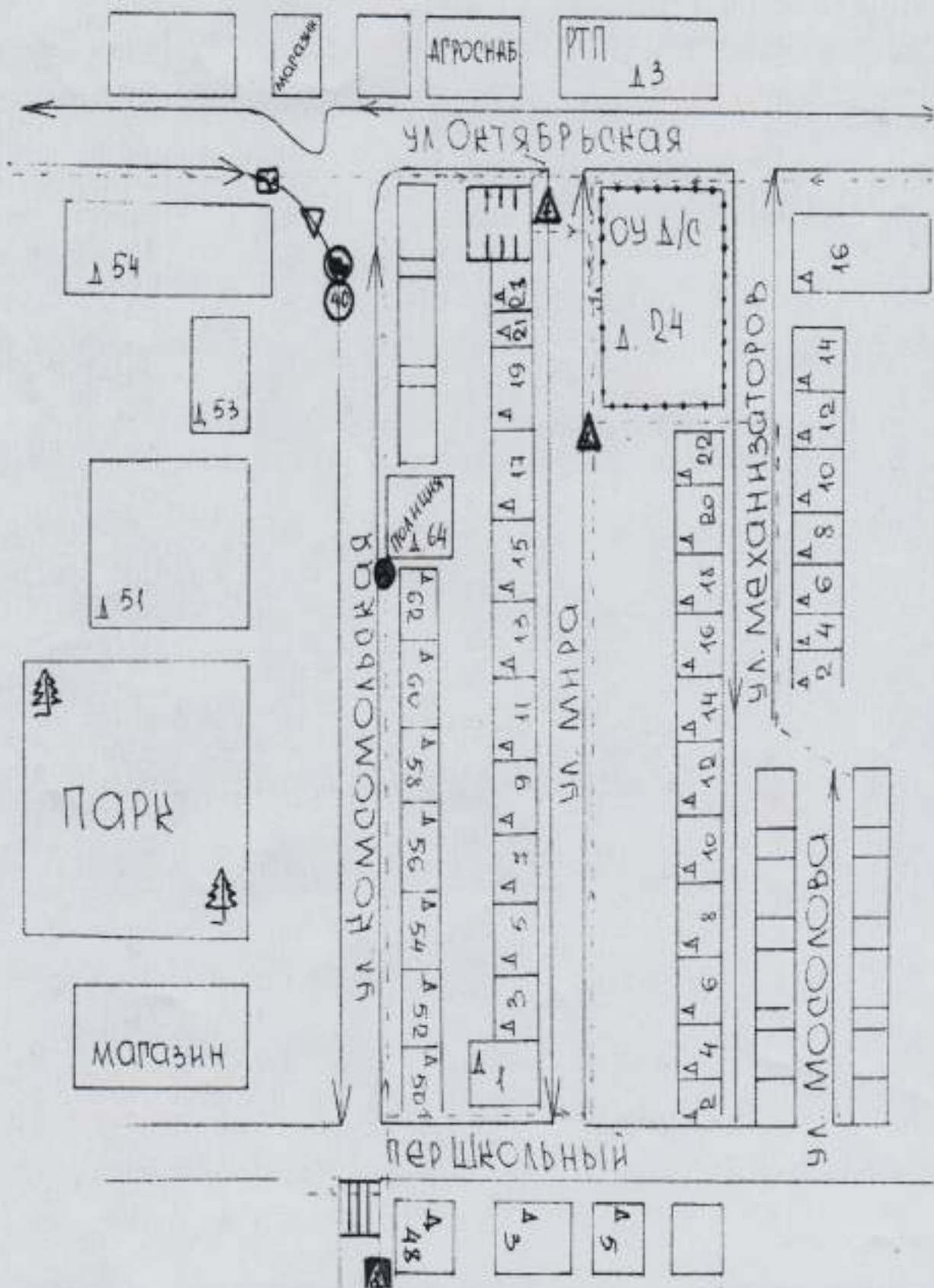
І. План - схемы ОУ.

План-схема района расположения ОУ, пути движения транспортных средств и детей (учеников)



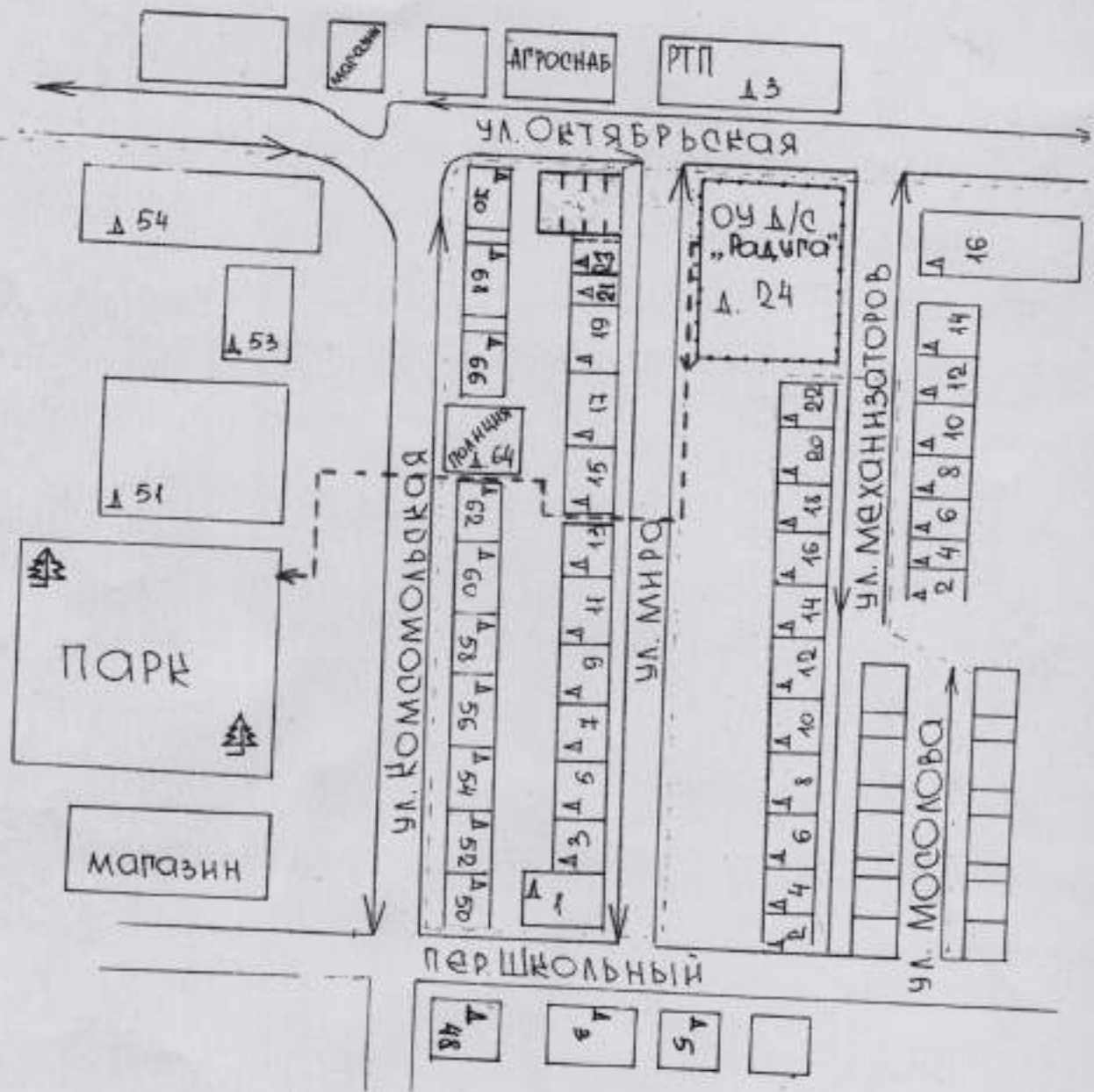
- — — — — - ограждение образовательного учреждения и стоянки транспортных средств
- - направление движения транспортного потока
- - направление движения детей от остановок маршрутных транспортных средств
- - направление движения детей от остановок частных транспортных средств

Схема организации дорожного движения в непосредственной близости от образовательного учреждения с размещением соответствующих технических средств, маршруты движения детей и расположение парковочных мест



- ←←←← - ограждение образовательного учреждения и стоянки транспортных средств
- → → → - направление движения транспортного потока
- → → → - направление движения детей от остановок маршрутных транспортных средств
- → → → - направление движения детей от остановок частных транспортных средств

Маршруты движения организованных групп детей от ОУ к стадиону, парку или к спортивно-оздоровительному комплексу



----- -направление движения детей от ОУ к парку

Пути движения транспортных средств к местам разгрузки/погрузки и рекомендуемые пути передвижения детей по территории образовательного учреждения



- въезд/выезд грузовых транспортных средств
- движение грузовых транспортных средств по территории образовательного учреждения
- движение детей на территории образовательного учреждения
- место разгрузки и погрузки