

Паспорт
доступности объекта социальной
инфраструктуры (ОСИ)
Муниципального бюджетного
общеобразовательного учреждения
«Ивансолинская основная
общеобразовательная школа»

УТВЕРЖДАЮ
Руководитель Государственного
казенного учреждения Республики
Марий Эл «Центр предоставления
мер социальной поддержки
населению в Куженерском районе
Республики Марий Эл


Е.Н. Мочалова
18 октября 2016 г.

ПАСПОРТ ДОСТУПНОСТИ № 23
объекта социальной инфраструктуры (ОСИ)

1. Общие сведения об объекте

1.1. Наименование (вид) объекта: *Здание муниципального бюджетного общеобразовательного учреждения «Ивансолинская основная общеобразовательная школа»*

1.2. Адрес объекта: *Республика Марий Эл, Куженерский район, деревня Купсола, улица Купсола, дом 47а*

1.3. Сведения о размещении объекта:
- отдельно стоящие здания: *2 этажное здание школы, площадь 767,8 кв.метров и 1 этажное здание садика 211,7 кв. метров, общей площадью 979,5 кв. метров*
- наличие прилегающих земельных участков *2-а участка общей площадью 26647 кв. метра*

1.4. Года постройки зданий: *школы 1934*, последнего капитального ремонта: *1997, садика 1981*, последнего капитального ремонта: *нет*

1.5. Дата предстоящих плановых ремонтных работ: текущего *2016-2020 годы*, капитального *нет*

Сведения об учреждении, расположенном на объекте

1.6. Наименование учреждения (полное и краткое юридическое наименование согласно уставу): *Муниципальное бюджетное общеобразовательное учреждение «Ивансолинская основная общеобразовательная школа» / МБОУ «Ивансолинская основная общеобразовательная школа»*

1.7 Юридический адрес учреждения: *425567, Республика Марий Эл, Куженерский район, деревня Купсола, улица Купсола, дом 47а*

1.8 Основание для пользования объекта (*оперативное управление аренда, собственность*): *оперативное управление*

1.9 Форма собственности (*государственная, негосударственная*): **государственная**

1.10 Территориальная принадлежность (*федеральная, региональная, муниципальная*): **муниципальная**

1.11 Вышестоящая организация (*наименование*): **Отдел образования и по делам молодёжи администрации Кузнецерского муниципального района**

1.12 Адрес вышестоящей организации, другие координаты: **425550, Республика Марий Эл, Кузнецерский район, поселок Кузнецер, улица Кирова, дом 14**

2. Характеристика деятельности учреждения на объекте

2.1. Сфера деятельности (*здравоохранение, образование, социальная защита, физическая культура и спорт, культура, связь и информация, транспорт и дорожно-транспортная сфера, жилой фонд, торговля и сфера услуг, места приложения труда и другое*): **образование**

2.2. Виды оказываемых услуг: **образовательная деятельность по общеобразовательным программам дошкольного, начального, основного общего образования, в том числе адаптированных образовательных программ.**

2.3. Форма оказания услуг (*в учреждении, с длительным пребыванием, в том числе с проживанием, на дому, дистанционно*): **в учреждении, на дому.**

2.4. Категории обслуживаемого населения по возрасту (*дети, взрослые трудоспособного возраста, пожилые; все возрастные категории*): **дети**

2.5. Категории обслуживаемых инвалидов (*инвалиды, передвигающиеся на коляске, инвалиды с нарушениями опорно-двигательного аппарата, зрения, слуха, умственного развития*): **инвалиды с нарушениями опорно-двигательного аппарата, умственного развития.**

2.6. Плановая мощность: *посещаемость (количество обслуживаемых в день), вместимость, пропускная способность*: **145 человек.**

2.7. Участие в исполнении индивидуальной программы реабилитации инвалида, ребенка-инвалида (да, нет): **да**

3. Состояние доступности объекта для инвалидов и других маломобильных групп населения (МГН)

3.1. Путь следования к объекту пассажирским транспортом (описать маршрут движения с использованием пассажирского транспорта) **Рейсовыми и маршрутными автобусами: Йошкар-Ола – Ивансола.**

Наличие адаптированного пассажирского транспорта к объекту: **школьный автобус, не предусмотренный для инвалидов, передвигающихся на креслах-колясках**

3.2. Путь к объекту от ближайшей остановки пассажирского транспорта:

- 3.2.1. Расстояние до объекта от остановки транспорта **1150 метров**
- 3.2.2. Время движения (пешком) **30 минут**
- 3.2.3. Наличие выделенного от проезжей части пешеходного пути: **да**
- 3.2.4. Перекрестки (*нерегулируемые, регулируемые, со звуковой сигнализацией, таймером, нет*): **нерегулируемые**
- 3.2.5. Информация на пути следования к объекту (*акустическая, тактильная, визуальная, нет*): **нет**
- 3.2.6. Перепады высоты на пути: **есть**
- Их обустройство для инвалидов на коляске (да, нет): **нет**

3.3. Вариант организации доступности объекта (формы обслуживания)*

№ п/п	Категория инвалидов (вид нарушения)	Вариант организации доступности объекта
1.	Все категории инвалидов	ДУ
	в том числе инвалиды:	
2.	передвигающиеся на креслах-колясках	ВНД
3.	с нарушениями опорно-двигательного аппарата	ДУ
4.	с нарушениями зрения	ВНД
5.	с нарушениями слуха	ВНД
6.	с нарушениями умственного развития	ДУ

* Указывается один из вариантов: «А», «Б», «ДУ», «ВНД».

3.4 Состояние доступности основных структурно-функциональных зон

№ п/п	Основные структурно-функциональные зоны	Состояние доступности, в том числе для основных категорий инвалидов**
1.	Территория, прилегающая к зданию (участок)	ДУ
2.	Вход (входы) в здание	ДУ
3.	Путь (пути) движения внутри здания (в т.ч. пути эвакуации)	ДУ
4.	Зона целевого назначения здания (целевого посещения объекта)	ДУ
5.	Санитарно-гигиенические помещения	ДУ
6.	Система информации и связи (на всех зонах)	ДУ
7.	Пути движения к объекту (от остановки транспорта)	ДУ

** Указывается: ДП-В - доступно полностью всем; ДП-И (К, О, С, Г, У) – доступно полностью избирательно (указать категории инвалидов); ДЧ-В - доступно частично всем; ДЧ-И (К, О, С, Г, У) – доступно частично избирательно (указать категории инвалидов); ДУ - доступно условно, ВНД – временно недоступно

3.5 ИТОГОВОЕ ЗАКЛЮЧЕНИЕ о состоянии доступности ОСИ: ДУ

4. Управленческое решение

4.1 Рекомендации по адаптации основных структурных элементов объекта

№ п/п	Основные структурно-функциональные зоны	Рекомендации по адаптации объекта (вид работы)*
1.	Территория, прилегающая к зданию (участок)	<i>Текущий ремонт (выравнивание дорожного покрытия)</i>
2.	Вход (входы) в здание	<i>Текущий ремонт (замена входных дверей, установка доводчиков дверей, кнопки вызова не выше 0,8 м от уровня пола, грязезащитного покрытия в тамбуре)</i>
3.	Путь (пути) движения внутри здания (в том числе пути эвакуации)	<i>Ремонт текущий (установка схем движения по зданию с указанием мест общего пользования)</i>
4.	Зона целевого назначения здания (целевого посещения объекта)	<i>Ремонт текущий (размещение информирующих обозначений помещений)</i>
5.	Санитарно-гигиенические помещения	<i>Технические решения не возможны - организация альтернативной формы обслуживания в здании школы по туалетной комнате, установка выключателей на высоте 0,8 м от пола, водопроводный кран с рычажной рукояткой. Текущий ремонт в здании садика (установка поручней, штанг, установка выключателей на высоте 0,8 м от пола, водопроводный кран с рычажной рукояткой)</i>
6.	Система информации на объекте(на всех зонах)	<i>Текущий ремонт (установка визуальных, звуковых и тактильных средств информации)</i>
7.	Пути движения к объекту (от остановки транспорта)	<i>Текущий ремонт (установка информационных табличек)</i>
8.	Все зоны и участки	<i>Текущий ремонт</i>

*- указывается один из вариантов(видов работ): не нуждается; ремонт(текущий, капитальный), индивидуальное решение с ТСР; технические решения не возможны -организация альтернативной формы обслуживания.

4.2 Период проведения работ 2016-2020 года в рамках исполнения плана адаптации объектов и обеспечения доступности для инвалидов и других маломобильных групп населения

4.3 Ожидаемый результат (по состоянию доступности) после выполнения работ по адаптации ДЧ-И (О, У)

Оценка результата исполнения программы, плана (по состоянию доступности) _____

4.4. Для принятия решения требуется, не требуется (*нужное подчеркнуть*):

Согласование Администрацией Куженерского муниципального района

Имеется заключение уполномоченной организации о состоянии доступности объекта (*наименование документа и выдавшей его организации, дата*), прилагается

4.5. Информация размещена (обновлена) на Карте доступности субъекта РФ
дата _____

(*наименование сайта, портала*)

5. Особые отметки

Паспорт сформирован на основании:

1. Анкеты (*информации об объекте*) от 10 октября 2016 года
2. Акта обследования объекта: от 10 октября 2016 года

УТВЕРЖДАЮ

Директор муниципального бюджетного
общеобразовательного учреждения

«Ивансолинская основная
общеобразовательная школа»

Н.В. Якимова

07 октября 2016 года

АНКЕТА

(информация об объекте социальной инфраструктуры)
К ПАСПОРТУ ДОСТУПНОСТИ

1. Общие сведения об объекте

1.1. Здание муниципального бюджетного общеобразовательного учреждения «Ивансолинская основная общеобразовательная школа»

1.2. Адрес объекта: Республика Марий Эл, Куженерский район, деревня Купсола, улица Купсола, дом 47а

1.3. Сведения о размещении объекта:

- отдельно стоящие здания 2 этажное здание школы, площадь 767,8 кв.метров и 1 этажное здание садика 211,7 кв. метров, общей площадью 979,5 кв. метров

1.4. Годы постройки зданий: школы 1934, последнего капитального ремонта: 1997, садика 1981 последнего капитального ремонта: нет

1.5. Дата предстоящих плановых ремонтных работ: текущего 2016-2020 годы, капитального нет

Сведения об учреждении, расположенном на объекте

1.1. Наименование учреждения (полное и краткое юридическое наименование согласно уставу): Муниципальное бюджетное общеобразовательное учреждение «Ивансолинская основная общеобразовательная школа» / МБОУ «Ивансолинская основная общеобразовательная школа»

1.7 Юридический адрес учреждения: 425567, Республика Марий Эл, Куженерский район, деревня Купсола, улица Купсола, дом 47а

1.8 Основание для пользования объекта (оперативное управление аренда, собственность): оперативное управление

1.9 Форма собственности (государственная, негосударственная): государственная

1.10 Территориальная принадлежность (федеральная, региональная, муниципальная): муниципальная

1.11 Вышестоящая организация (*наименование*): **Отдел образования и по делам молодёжи администрации Куженерского муниципального района**

1.12 Адрес вышестоящей организации, другие координаты: **425550, Республика Марий Эл, Куженерский район, поселок Куженер, улица Кирова, дом 14**

2. Характеристика деятельности учреждения на объекте

2.1. Сфера деятельности (*здравоохранение, образование, социальная защита, физическая культура и спорт, культура, связь и информация, транспорт и дорожно-транспортная сфера, жилой фонд, торговля и сфера услуг, места приложения труда и другое*): **образование**

2.6. Виды оказываемых услуг: **образовательная деятельность по общеобразовательным программам дошкольного, начального, основного общего образования, в том числе адаптированных образовательных программ.**

2.7. Форма оказания услуг (*в учреждении, с длительным пребыванием, в том числе с проживанием, на дому, дистанционно*): **в учреждении, на дому.**

2.8. Категории обслуживаемого населения по возрасту (*дети, взрослые трудоспособного возраста, пожилые; все возрастные категории*): **дети**

2.9. Категории обслуживаемых инвалидов (*инвалиды, передвигающиеся на коляске, инвалиды с нарушениями опорно-двигательного аппарата, зрения, слуха, умственного развития*): **инвалиды с нарушениями опорно-двигательного аппарата, умственного развития.**

2.6. Плановая мощность: *посещаемость (количество обслуживаемых в день), вместимость, пропускная способность*: **145 человек.**

2.7. Участие в исполнении индивидуальной программы реабилитации инвалида, ребенка-инвалида (да, нет): **да**

3. Состояние доступности объекта для инвалидов и других маломобильных групп населения (МГН)

3.1. Путь следования к объекту пассажирским транспортом (*описать маршрут движения с использованием пассажирского транспорта*) **Рейсовыми и маршрутными автобусами: Йошкар-Ола–Ивансола**

Наличие адаптированного пассажирского транспорта к объекту: **школьный автобус, не предусмотренный для инвалидов, передвигающихся на креслах-колясках**

3.2. Путь к объекту от ближайшей остановки пассажирского транспорта:

Расстояние до объекта от остановки транспорта **1150 метров**

3.2.1. Время движения (пешком) **30 минут**

3.2.2. Наличие выделенного от проезжей части пешеходного пути: **да**

3.2.3. Перекрестки (*нерегулируемые, регулируемые, со звуковой сигнализацией, таймером, нет*): **нерегулируемые**

3.2.4. Информация на пути следования к объекту (*акустическая, тактильная, визуальная, нет*): **нет**

3.2.5. Перепады высоты на пути: **есть**
Их обустройство для инвалидов на коляске (да, нет): **нет**

3.3. Вариант организации доступности объекта (формы обслуживания)*

№ п/п	Категория инвалидов (вид нарушения)	Вариант организации доступности объекта
1.	Все категории инвалидов	ДУ
	в том числе инвалиды:	
2.	передвигающиеся на креслах-колясках	ВНД
3.	с нарушениями опорно-двигательного аппарата	ДУ
4.	с нарушениями зрения	ВНД
5.	с нарушениями слуха	ВНД
6.	с нарушениями умственного развития	ДУ

* Указывается один из вариантов: «А», «Б», «ДУ», «ВНД».

4. Управленческое решение

(предложения по адаптации основных структурных элементов объекта)

№ п/п	Основные структурно-функциональные зоны	Рекомендации по адаптации объекта (вид работы)*
1.	Территория, прилегающая к зданию (участок)	<i>Текущий ремонт (выравнивание дорожного покрытия)</i>
2.	Вход (входы) в здание	<i>Текущий ремонт (замена входных дверей, установка доводчиков дверей, кнопки вызова не выше 0,8 м от уровня пола, грязезащитного покрытия в тамбуре)</i>
3.	Путь (пути) движения внутри здания (в том числе пути эвакуации)	<i>Ремонт текущий (установка схем движения по зданию с указанием мест общего пользования)</i>
4.	Зона целевого назначения здания (целевого посещения объекта)	<i>Ремонт текущий (размещение информирующих обозначений помещений)</i>
5.	Санитарно-гигиенические помещения	<i>Технические решения не возможны - организация альтернативной формы обслуживания в здании школы по туалетной комнате, установка</i>

		<p><i>выключателей на высоте 0,8 м от пола, водопроводный кран с рычажной рукояткой.</i></p> <p><i>Текущий ремонт в здании садика (установка поручней, штанг, установка выключателей на высоте 0,8 м от пола, водопроводный кран с рычажной рукояткой)</i></p>
6.	Система информации на объекте (на всех зонах)	<p><i>Текущий ремонт (установка визуальных, звуковых и тактильных средств информации)</i></p>
7.	Пути движения к объекту (от остановки транспорта)	<p><i>Текущий ремонт (установка информационных табличек)</i></p>
8.	Все зоны и участки	<p><i>Текущий ремонт</i></p>

**- указывается один из вариантов(видов работ): не нуждается; ремонт(текущий, капитальный), индивидуальное решение с ТСР; технические решения не возможны -организация альтернативной формы обслуживания.*

Размещение информации на Карте доступности субъекта РФ согласовано _____

(подпись, ФИО, должность; координаты для связи уполномоченного представителя объекта)

УТВЕРЖДАЮ
Председатель рабочей группы по
обследованию муниципальных
объектов образования по доступности
для инвалидов и других
маломобильных групп населения
Куженерского муниципального района


В.Г.Быков
07 октября 2016 года

**АКТ ОБСЛЕДОВАНИЯ
объекта социальной инфраструктуры
К ПАСПОРТУ ДОСТУПНОСТИ ОСИ**

пгт. Куженер

03 октября 2016 года

1. Общие сведения об объекте

1.1. Наименование (вид) объекта: Здание муниципального бюджетного общеобразовательного учреждения «Ивансолинская основная общеобразовательная школа»

1.2. Адрес объекта: Республика Марий Эл, Куженерский район, деревня Купсола, улица Купсола, дом 47а

*1.3. Сведения о размещении объекта:
- отдельно стоящие здания **2 этажное здание школы, площадь 767,8 кв.метров и 1 этажное здание садика 211,7 кв. метров, общей площадью 979,5 кв. метров***

*- наличие прилегающих земельных участков **2-а земельных участка общей площадью 26647 кв.метра***

*1.4. Года постройки зданий: **школы 1934**, последнего капитального ремонта: **1997**, садика **1981** последнего капитального ремонта: **нет**.*

*1.5. Дата предстоящих плановых ремонтных работ: текущего **2016-2020 годы**, капитального **нет***

*1.6. Наименование учреждения (полное и краткое юридическое наименование согласно уставу): **Муниципальное бюджетное общеобразовательное учреждение «Ивансолинская основная общеобразовательная школа» / МБОУ «Ивансолинская основная общеобразовательная школа»***

*1.7 Юридический адрес учреждения: **425567, Республика Марий Эл, Куженерский район, деревня Купсола, улица Купсола, дом 47а***

2. Характеристика деятельности учреждения на объекте

Дополнительная информация _____

3. Состояние доступности объекта

3.1. Путь следования к объекту пассажирским транспортом (описать маршрут движения с использованием пассажирского транспорта) Рейсовыми и маршрутными автобусами Йошкар-Ола - Ивансола.

Наличие адаптированного пассажирского транспорта к объекту: : **школьный автобус, не предусмотренный для инвалидов, передвигающихся на креслах-колясках**

3.2. Путь к объекту от ближайшей остановки пассажирского транспорта:

3.2.1. Расстояние до объекта от остановки транспорта **1150 метров**

3.2.2. Время движения (пешком) **30 минут**

3.2.3. Наличие выделенного от проезжей части пешеходного пути: **да**

3.2.4. Перекрестки (нерегулируемые, регулируемые, со звуковой сигнализацией, таймером, нет): **нерегулируемые**

3.2.5. Информация на пути следования к объекту (акустическая, тактильная, визуальная, нет): **нет**

3.2.6. Перепады высоты на пути: **есть**

Их обустройство для инвалидов на коляске (да, нет): **нет**

3.3. Вариант организации доступности объекта (формы обслуживания)*

№ п/п	Категория инвалидов (вид нарушения)	Вариант организации доступности объекта
1.	Все категории инвалидов	ДУ
	в том числе инвалиды:	
2.	передвигающиеся на креслах-колясках	ВНД
3.	с нарушениями опорно-двигательного аппарата	ДУ
4.	с нарушениями зрения	ВНД
5.	с нарушениями слуха	ВНД
6.	с нарушениями умственного развития	ДУ

* Указывается один из вариантов: «А», «Б», «ДУ», «ВНД».

3.4 Состояние доступности основных структурно-функциональных зон

№.№ п \п	Основные структурно-функциональные зоны	Состояние доступности, в том числе для основных категорий инвалидов**	Приложение	
			№ на плане	№ фото
1	Территория, прилегающая к зданию (участок)	ДУ		1-4 33-35
2	Вход (входы) в здание	ДУ		5-11 36-39
3	Путь (пути) движения внутри здания (в т.ч. пути эвакуации)	ДУ		12-25 40-49
4	Зона целевого назначения здания (целевого посещения объекта)	ДУ		26-30 50-54
5	Санитарно-гигиенические помещения	ДУ		31,32 55-58
6	Система информации и связи (на всех зонах)	ДУ		-
7	Пути движения к объекту (от остановки транспорта)	ДУ		59

** Указывается: **ДП-В** - доступно полностью всем; **ДП-И (К, О, С, Г, У)** – доступно полностью избирательно (указать категории инвалидов); **ДЧ-В** - доступно частично всем; **ДЧ-И (К, О, С, Г, У)** – доступно частично избирательно (указать категории инвалидов); **ДУ** - доступно условно, **ВНД** – временно недоступно

3.5 ИТОГОВОЕ ЗАКЛЮЧЕНИЕ о состоянии доступности ОСИ: ДУ

4. Управленческое решение

4.1 Рекомендации по адаптации основных структурных элементов объекта

№ п/п	Основные структурно-функциональные зоны	Рекомендации по адаптации объекта (вид работы)*
1.	Территория, прилегающая к зданию (участок)	Текущий ремонт (выравнивание дорожного покрытия)
2.	Вход (входы) в здание	Текущий ремонт (замена входных дверей, установка доводчиков дверей, кнопки вызова не выше 0,8 м от уровня пола, грязезащитного покрытия в тамбуре)

3.	Путь (пути) движения внутри здания (в том числе пути эвакуации)	<i>Ремонт текущий (установка схем движения по зданию с указанием мест общего пользования)</i>
4.	Зона целевого назначения здания (целевого посещения объекта)	<i>Ремонт текущий (размещение информирующих обозначений помещений)</i>
5.	Санитарно-гигиенические помещения	<i>Технические решения не возможны - организация альтернативной формы обслуживания в здании школы по туалетной комнате, установка выключателей на высоте 0,8 м от пола, водопроводный кран с рычажной рукояткой. Текущий ремонт в здании садика (установка поручней, штанг, установка выключателей на высоте 0,8 м от пола, водопроводный кран с рычажной рукояткой)</i>
6.	Система информации на объекте(на всех зонах)	<i>Текущий ремонт (установка визуальных, звуковых и тактильных средств информации)</i>
7.	Пути движения к объекту (от остановки транспорта)	<i>Текущий ремонт (установка информационных табличек)</i>
8.	Все зоны и участки	<i>Текущий ремонт</i>

*- указывается один из вариантов(видов работ): не нуждается; ремонт(текущий, капитальный), индивидуальное решение с ТСР; технические решения не возможны - организация альтернативной формы обслуживания.

4.2 Период проведения работ 2016-2020 года в рамках исполнения плана адаптации объектов и обеспечения доступности для инвалидов и других маломобильных групп населения

4.3 Ожидаемый результат (по состоянию доступности) после выполнения работ по адаптации ДЧ-И (О,У)

Оценка результата исполнения программы, плана (по состоянию доступности)

4.4. Для принятия решения требуется, не требуется (нужное подчеркнуть):

Согласование *Администрацией Кузнецкого муниципального района*

Имеется заключение уполномоченной организации о состоянии доступности объекта (*наименование документа и выдавшей его организации, дата*), прилагается _____

4.4.1. согласование с рабочей группой по обследованию муниципальных объектов образования по доступности для инвалидов и других маломобильных групп населения Кузнецкого муниципального района

4.4.2. согласование работ с надзорными органами (в сфере проектирования и строительства, архитектуры, охраны памятников, другое-указать)

4.4.3. техническая экспертиза; разработка проектно-сметной документации;

4.4.4. согласование с вышестоящей организацией (собственником объекта);

4.4.5. согласование с общественными организациями инвалидов Местной организацией региональной организации ООО Всероссийского общества инвалидов Республики Марий Эл в Кузнецком районе

4.4.6. другое _____

Имеется заключение уполномоченной организации о состоянии доступности объекта (*наименование документа и выдавшей его организации, дата*), прилагается _____

4.5. Информация размещена (обновлена) на Карте доступности субъекта РФ дата _____
(*наименование сайта, портала*)

5 Особые отметки

ПРИЛОЖЕНИЯ:

Результаты обследования:

1. Территории, прилегающей к объекту	на 2 листах
2. Входа (входов) в здание	на 2 листах
3. Путей движения в здании	на 2 листах
4. Зоны целевого назначения объекта	на 6 листах
5. Санитарно-гигиенических помещений	на 3 листах
6. Системы информации (и связи) на объекте	на 2 листах


Результаты фотофиксации на объекте муниципального бюджетного общеобразовательного учреждения «Ивансолинская основная общеобразовательная школа» 59 фотографий на 24 листах.

Поэтажные планы, паспорт БТИ муниципального бюджетного общеобразовательного учреждения «Ивансолинская основная общеобразовательная школа» на 27 листах.


Другое (в том числе дополнительная информация о путях движения к объекту)

Члены рабочей группы:


Главный специалист отдела образования и по делам молодёжи администрации Куженерского муниципального района Демьянов А.Г.



Руководитель государственного казенного учреждения Республики Марий Эл «Центр предоставления мер социальной поддержки населению в Куженерском районе Республики Марий Эл Мочалова Е.Н.



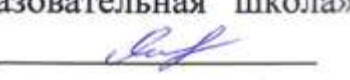
Заместитель начальника отдела надзорной деятельности и профилактической работы Сернурского и Куженерского муниципальных районов управления надзорной деятельности и профилактической работы Главного управления МЧС России по Республике Марий Эл Никифоров В.А.



Руководитель методического кабинета отдела образования и по делам молодёжи администрации Куженерского муниципального района Шабалина Т.В.



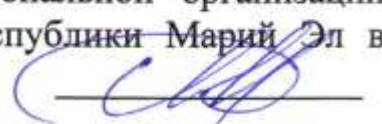
Директор муниципального бюджетного общеобразовательного учреждения «Ивансолинская основная общеобразовательная школа» Якимова Н.В.



В том числе:

представители общественных организаций инвалидов:

Председатель местной организации региональной организации ООО Всероссийского общества инвалидов Республики Марий Эл в Куженерском районе Демьянов А.Г.



представители организации, расположенной на объекте

Управленческое решение согласовано ____ 20__ г. (протокол № ____)
Комиссией (название) _____

I Результаты обследования:

1. Территории, прилегающей к зданию (участка)

*Муниципальное бюджетное общеобразовательное учреждение
«Ивансолинская основная общеобразовательная школа»,
Республика Марий Эл Куженерский район, деревня Купсола, улица
Купсола, дом 47а*

№ п/п	Наименование функционально-планировочного элемента	Наличие элемента			Выявленные нарушения и замечания		Работы по адаптации объектов	
		есть/нет	№ на плане	№ фото	Содержание	Значимое для инвалида (категория)	Содержание	Виды работ
1.1	Вход (входы) на территорию	есть		1 33				
1.2	Путь (пути) движения на территории	есть		2-5 34-35	Неровности путей движения на территории	О	Выравнивание путей движения на территории	ТР
1.3	Лестница (наружная)	нет						
1.4	Пандус (наружный)	нет						
1.5	Автостоянка и парковка	нет						
	ОБЩИЕ требования к зоне					О	Привести в соответствие	ТР

II Заключение по зоне:

Наименование структурно-функциональной зоны	Состояние доступности* (к пункту 3.4 Акта обследования ОСИ)	Приложение		Рекомендации по адаптации (вид работы)** к пункту 4.1 Акта обследования ОСИ
		№ на плане	№ фото	
Территория прилегающая к зданию	ДУ			ТР

* указывается: **ДП-В** - доступно полностью всем; **ДП-И** (К, О, С, Г, У) – доступно полностью избирательно (указать категории инвалидов); **ДЧ-В** - доступно частично всем; **ДЧ-И** (К, О, С, Г, У) – доступно частично избирательно (указать категории инвалидов); **ДУ** - доступно условно, **ВНД** - недоступно

**указывается один из вариантов: не нуждается; ремонт (текущий, капитальный); индивидуальное решение с ТСР; технические решения невозможны – организация альтернативной формы обслуживания

Комментарий к заключению: Общие требования к зоне, со ссылкой на **СНиП 35-01-2001** «Доступность зданий и сооружений для маломобильных групп населения» (**ВСН 62-91** «Проектирование среды жизнедеятельности с учетом особых потребностей инвалидов»):

- Беспрепятственное и удобное передвижение МГН по участку (территории предприятия) к зданию	все	3.1
- Информационная поддержка на всех путях движения МГН	все	3.1
- Возможность совмещения транспортных проездов и пешеходных дорог на пути к объектам (при соблюдении требований к параметрам путей движения)	все	3.2
- Наличие гигиенических сертификатов на материалы (оснащение, оборудование, изделия, приборы), используемые инвалидами или контактирующие с ними	все	3.62
- Организация мест отдыха на участке (рекомендуется)	все	СП*

* **СП 31-102-99** Требования доступности общественных зданий и сооружений для инвалидов и других маломобильных посетителей

I Результаты обследования:

2. Входа (входов) в здание

*Муниципальное бюджетное общеобразовательное учреждение
«Ивансолинская основная общеобразовательная школа»,
Республика Марий Эл Куженерский район, деревня Купсола, улица
Купсола, дом 47а*

№ п/п	Наименование функционально-планировочного элемента	Наличие элемента			Выявленные нарушения и замечания		Работы по адаптации объектов	
		есть/нет	№ на плане	№ фото	Содержание	Значимо для инвалида (категория)	Содержание	Виды работ
2.1	Лестница (наружная)	есть		5,6				
2.2	Пандус (наружный)	нет						
2.3	Входная площадка (перед дверью)	есть		7 36, 37				
2.4	Дверь (входная)	есть		8,9 37, 38		О	Замена входных дверей, установка доводчиков	ТР
2.5	Тамбур	есть		10, 11 39		О	Грязозащитное покрытие	ТР
	ОБЩИЕ требования к зоне					О	Привести в соответствие	ТР

II Заключение по зоне:

Наименование структурно-функциональной зоны	Состояние доступности* (к пункту 3.4 Акта обследования ОСИ)	Приложение		Рекомендации по адаптации (вид работы)** к пункту 4.1 Акта обследования ОСИ
		№ на плане	№ фото	
Вход (вход) в здание	ДУ			ТР

* указывается: **ДП-В** - доступно полностью всем; **ДП-И** (К, О, С, Г, У) – доступно полностью избирательно (указать категории инвалидов); **ДЧ-В** - доступно частично всем; **ДЧ-И** (К, О, С, Г, У) – доступно частично избирательно (указать категории инвалидов); **ДУ** - доступно условно, **ВНД** - недоступно

**указывается один из вариантов: не нуждается; ремонт (текущий, капитальный); индивидуальное решение с ТСП; технические решения невозможны – организация альтернативной формы обслуживания

Комментарий к заключению: Общие требования к зоне, со ссылкой на **СНиП 35-01-2001** «Доступность зданий и сооружений для маломобильных групп населения» (**ВСН 62-91** «Проектирование среды жизнедеятельности с учетом особых потребностей инвалидов»):

- Как минимум один вход, приспособленный для МГН, с поверхности земли и из каждого доступного подземного или надземного перехода к зданию	все	3.13
- Гигиенические сертификаты на материалы (оснащение, оборудование, изделия, приборы), используемые инвалидами или контактирующие с ними	все	3.62
- Выключатели и розетки - на высоте 0,8 м от уровня пола	все	3.58

I Результаты обследования:

**3. Пути (путей) движения внутри здания (в т.ч. путей эвакуации)
Муниципальное бюджетное общеобразовательное учреждение
«Ивансолинская основная общеобразовательная школа»,
Республика Марий Эл, Куженерский район, деревня Купсола, улица
Купсола, дом 47а**

№ п/п	Наименование функционально-планировочного элемента	Наличие элемента			Выявленные нарушения и замечания		Работы по адаптации объектов	
		есть/нет	№ на плане	№ фото	Содержание	Значимо для инвалида (категория)	Содержание	Виды работ
3.1	Коридор (вестибюль, зона ожидания, галерея, балкон)	есть		12, 13 40-42				
3.2	Лестница (внутри здания)	есть		14-17				
3.3	Пандус (внутри здания)	нет						
3.4	Лифт пассажирский (или <u>подъемник</u>)	нет						
3.5	Дверь	есть		18, 19 43, 44				
3.6	Пути эвакуации (в т.ч. зоны безопасности)	есть		20-25 45-49			Обновить на путях движения к зонам безопасности и эвакуационных знаков Е21 по ГОСТ Р21.4.026	ТР

ОБЩИЕ требования к зоне						Привести в соответствие	ТР
-------------------------	--	--	--	--	--	-------------------------	----

II Заключение по зоне:

Наименование структурно-функциональной зоны	Состояние доступности* (к пункту 3.4 Акта обследования ОСИ)	Приложение		Рекомендации по адаптации (вид работы)** к пункту 4.1 Акта обследования ОСИ
		№ на плане	№ фото	
Пути движения внутри в здание	ДУ			ТР

* указывается: ДП-В - доступно полностью всем; ДП-И (К, О, С, Г, У) – доступно полностью избирательно (указать категории инвалидов); ДЧ-В - доступно частично всем; ДЧ-И (К, О, С, Г, У) – доступно частично избирательно (указать категории инвалидов); ДУ - доступно условно, ВНД - недоступно

**указывается один из вариантов: не нуждается; ремонт (текущий, капитальный); индивидуальное решение с ТСР; технические решения невозможны – организация альтернативной формы обслуживания

Комментарий к заключению: Общие требования к зоне, со ссылкой на *СНиП 35-01-2001* «Доступность зданий и сооружений для маломобильных групп населения» (*ВСН 62-91* «Проектирование среды жизнедеятельности с учетом особых потребностей инвалидов»):

- Определяется наиболее рациональный (короткий и удобный) путь к зоне целевого назначения	все	
- Гигиенические сертификаты на материалы (оснащение, оборудование, изделия, приборы), используемые инвалидами или контактирующие с ними	все	3.62
- Выключатели и розетки - на высоте 0,8 м от уровня пола	все	3.58
- Зоны отдыха: на каждом доступном МГН этаже (в том числе и для инвалидов на креслах-колясках) на 2 - 3 места	все	4.14

I Результаты обследования:

4. Зоны целевого назначения здания (целевого посещения объекта)

Вариант I – зона обслуживания инвалидов

*Муниципальное бюджетное общеобразовательное учреждение
«Ивансолинская основная общеобразовательная школа»,
Республика Марий Эл, Куженерский район, деревня Купсола, улица
Купсола, дом 47а*

№ п/п	Наименование функционально-планировочного элемента	Наличие элемента			Выявленные нарушения и замечания		Работы по адаптации объектов	
		есть/нет	№ на плане	№ фото	Содержание	Значимо для инвалида (категория)	Содержание	Виды работ
4.1	Кабинетная форма обслуживания	есть		26-28 50, 51				
4.2	Зальная форма обслуживания	есть		29, 30 52-54				
4.3	Прилавочная форма обслуживания	нет						
4.4	Форма обслуживания с перемещением по маршруту	нет						
4.5	Кабина индивидуального обслуживания	нет						
	ОБЩИЕ требования к зоне							

II Заключение по зоне:

Наименование структурно-функциональной зоны	Состояние доступности* (к пункту 3.4 Акта)	Приложение		Рекомендации по адаптации (вид работы)**
		№ на плане	№ фото	

	обследования ОСИ)			к пункту 4.1 Акта обследования ОСИ
Зона целевого назначения	ДП-В			Не нуждается

* указывается: ДП-В - доступно полностью всем; ДП-И (К, О, С, Г, У) – доступно полностью избирательно (указать категории инвалидов); ДЧ-В - доступно частично всем; ДЧ-И (К, О, С, Г, У) – доступно частично избирательно (указать категории инвалидов); ДУ - доступно условно, ВНД - недоступно

**указывается один из вариантов: не нуждается; ремонт (текущий, капитальный); индивидуальное решение с ТСР; технические решения невозможны – организация альтернативной формы обслуживания

Комментарий к заключению: Общие требования к зоне, со ссылкой на *СНиП 35-01-2001* «Доступность зданий и сооружений для маломобильных групп населения» (*ВСН 62-91* «Проектирование среды жизнедеятельности с учетом особых потребностей инвалидов»):

- Места целевого назначения могут быть универсальными либо специально выделенными для инвалидов и других МГН (в том числе вблизи входов)	все	
- Информирование обозначения помещений: - рядом с дверью, со стороны дверной ручки; - на высоте от 1,4 до 1,75 м; - дублирование рельефными знаками	все	3.61
СПЕЦИАЛЬНЫЕ ТРЕБОВАНИЯ К ЗОНЕ (для отдельных категорий инвалидов)		
- Помещения для инвалидов на креслах-колясках, размещают на уровне входа, ближайшего к поверхности земли. - При ином размещении помещений по высоте здания - кроме лестниц предусматривают пандусы, подъемные платформы, лифты или другие приспособления для перемещения	К	3.17

I Результаты обследования:

**4. Зоны целевого назначения здания (целевого посещения объекта)
Вариант II – места приложения труда**

Наименование функционально-планировочного элемента	Наличие элемента			Выявленные нарушения и замечания		Работы по адаптации объектов	
	есть/нет	№ на плане	№ фото	Содержание	Значимо для инвалида (категория)	Содержание	Виды работ
Место приложения труда	нет						

II Заключение по зоне:

Наименование структурно-функциональной зоны	Состояние доступности* (к пункту 3.4 Акта обследования ОСИ)	Приложение		Рекомендации по адаптации (вид работы)** к пункту 4.1 Акта обследования ОСИ
		№ на плане	№ фото	

* указывается: **ДП-В** - доступно полностью всем; **ДП-И** (К, О, С, Г, У) – доступно полностью избирательно (указать категории инвалидов); **ДЧ-В** - доступно частично всем; **ДЧ-И** (К, О, С, Г, У) – доступно частично избирательно (указать категории инвалидов); **ДУ** - доступно условно, **ВНД** - недоступно

**указывается один из вариантов: не нуждается; ремонт (текущий, капитальный); индивидуальное решение с ТСР; технические решения невозможны – организация альтернативной формы обслуживания

Комментарий к заключению: Общие требования к зоне, со ссылкой на **СНиП 35-01-2001** «Доступность зданий и сооружений для маломобильных групп населения» (**ВСН 62-91** «Проектирование среды жизнедеятельности с учетом особых потребностей инвалидов»):

СПЕЦИАЛЬНЫЕ ТРЕБОВАНИЯ К ЗОНЕ (для отдельных категорий инвалидов)		
Площадь служебных помещений: - (на каждого работающего инвалида, пользующегося креслом-коляской) - не менее 5,65 кв.м (в конторских, административных и офисных помещениях);	К	4.29

<p>- не менее 7,65 кв.м (в конструкторских бюро)</p>		
<p>Расстояние до санитарно-гигиенических помещений: - (от рабочих мест до уборных, курительных, помещений для обогрева или охлаждения, полудушей и устройств питьевого водоснабжения) - не более 60 м (в пределах зданий); - не более 150 м (в пределах территории учреждения, предприятия)</p>	К, О	4.30
<p>Комната приема пищи: (при затруднении доступа к местам общественного питания) - площадь 1,65 кв.м на каждого инвалида (но не менее 12 кв.м)</p>	К	4.32

I Результаты обследования:

**4. Зоны целевого назначения здания (целевого посещения объекта)
Вариант III – жилые помещения**

Наименование функционально-планировочного элемента	Наличие элемента			Выявленные нарушения и замечания		Работы по адаптации объектов	
	есть/нет	№ на плане	№ фото	Содержание	Значим о для инвали да (категория)	Содержание	Виды работ
Жилые помещения	нет						

II Заключение по зоне:

Наименование структурно-функциональной зоны	Состояние доступности* (к пункту 3.4 Акта обследования ОСИ)	Приложение		Рекомендации по адаптации (вид работы)** к пункту 4.1 Акта обследования ОСИ
		№ на плане	№ фото	

* указывается: **ДП-В** - доступно полностью всем; **ДП-И** (К, О, С, Г, У) – доступно полностью избирательно (указать категории инвалидов); **ДЧ-В** - доступно частично всем; **ДЧ-И** (К, О, С, Г, У) – доступно частично избирательно (указать категории инвалидов); **ДУ** - доступно условно, **ВНД** - недоступно

**указывается один из вариантов: не нуждается; ремонт (текущий, капитальный); индивидуальное решение с ТСР; технические решения невозможны – организация альтернативной формы обслуживания

Комментарий к заключению: Общие требования к зоне, со ссылкой на **СНиП 35-01-2001** «Доступность зданий и сооружений для маломобильных групп населения» (**ВСН 62-91** «Проектирование среды жизнедеятельности с учетом особых потребностей инвалидов»):

- Квартирьы для семей с инвалидами на креслах-колясках (при размещении их в уровне первого этажа):	К	4.4
- обеспечение возможности выхода непосредственно на придомовую территорию;		4.5
- увеличение площади квартиры на 12 кв.м (для отдельного		

<p>входа через приквартирный тамбур и устройства подъемника);</p> <ul style="list-style-type: none"> - минимальный размер жилого помещения для инвалида, передвигающегося на кресле-коляске - не менее 12 кв.м; - минимальный размер жилого помещения для инвалида, занимающегося индивидуальной трудовой деятельностью - до 16 кв.м 		
<ul style="list-style-type: none"> - Площадь кухни квартир для семей с инвалидами на креслах-колясках в жилых домах социального жилищного фонда - принимать не менее 9 кв.м: ширина - не менее 2,3 м (при одностороннем размещении оборудования), 2,9 м (при двухстороннем или угловом размещении оборудования) <p>Кухни следует оснащать электроплитами</p>	К	4.6
<p><i>Санитарно-гигиенические помещения в квартирах (не менее):</i></p> <ul style="list-style-type: none"> - 1,2 на 1,6 м (уборная без умывальника); - 1,6 на 2,2 м (уборная с умывальником, рукомойником); - 2,2 на 2,2 м (ванная комната или совмещенный санитарный узел). <p>В квартирах для семей с инвалидами, пользующимися креслами-колясками, вход в помещение, оборудованное унитазом, допускается проектировать из кухни или жилой комнаты</p>	К	4.7 3.68
<p><i>Подсобные помещения в квартирах для семей с инвалидами (в том числе на креслах-колясках) - не менее:</i></p> <ul style="list-style-type: none"> - передняя - 1,6 м (с возможностью хранения кресла-коляски); - внутриквартирные коридоры - 1,15 м; - кладовая площадью не менее 4 кв.м (при работах на дому) 	К	4.8 4.9

I Результаты обследования:

5. Санитарно-гигиенических помещений

**Муниципальное бюджетное общеобразовательное учреждение
«Ивансолинская основная общеобразовательная школа»,
Республика Марий Эл Куженерский район, деревня Купсола, улица
Купсола, дом 47а**

№ п/п	Наименование функционально-планировочного элемента	Наличие элемента			Выявленные нарушения и замечания		Работы по адаптации объектов	
		есть/нет	№ на плане	№ фото	Содержание	Значимо для инвалида (категория)	Содержание	Виды работ
5.1	Туалетная комната	есть		31, 32 55-58	туалетная комната оборудована не в соответствии с нормами СНИП нет поручней, штанг, установка выключателей на высоте более 0,8 м от пола, нет кнопки вызова, краны с раздельным управлением горячей и холодной воды	О	установка туалета в здании школы технически не возможна, водопроводный кран с рычажной рукояткой. Установка поручней, штанг, установка выключателей на высоте 0,8 м от пола, водопроводный кран с рычажной рукояткой	Технические решения не возможны - организация альтернативной формы обслуживания в здании школы ТР в здании садика
5.2	Душевая/ванная комната	нет						
5.3	Бытовая комната (гардеробная)	нет						

	ОБЩИЕ требования к зоне					О	Привести в соответствие	ТР
--	-------------------------	--	--	--	--	---	-------------------------	----

II Заключение по зоне:

Наименование структурно-функциональной зоны	Состояние доступности* (к пункту 3.4 Акта обследования ОСИ)	Приложение		Рекомендации по адаптации (вид работы)** к пункту 4.1 Акта обследования ОСИ
		№ на плане	№ фото	
Туалетная комната	ДУ			ТР

* указывается: ДП-В - доступно полностью всем; ДП-И (К, О, С, Г, У) – доступно полностью избирательно (указать категории инвалидов); ДЧ-В - доступно частично всем; ДЧ-И (К, О, С, Г, У) – доступно частично избирательно (указать категории инвалидов); ДУ - доступно условно, ВНД - недоступно

**указывается один из вариантов: не нуждается; ремонт (текущий, капитальный); индивидуальное решение с ТСР; технические решения невозможны – организация альтернативной формы обслуживания

Комментарий к заключению: Общие требования к зоне, со ссылкой на *СНиП 35-01-2001* «Доступность зданий и сооружений для маломобильных групп населения» (*ВСН 62-91* «Проектирование среды жизнедеятельности с учетом особых потребностей инвалидов»):

<i>Не менее одной универсальной кабины, доступной для всех категорий граждан:</i> - в общественных уборных, - в общественных зданиях, - производственных зданиях, - в любых общественных зданиях (при численности посетителей 50 человек и более или при продолжительности нахождения посетителя в здании 60 мин и более)	все	3.63
<i>Установка поручней, штанг, поворотных или откидных сидений:</i> - в универсальной кабине, - в других санитарно-гигиенических помещениях для всех категорий граждан, в том числе инвалидов	все	3.67
<i>Выключатели и розетки в помещениях - на высоте 0,8 м от уровня пола</i>	все	3.58
<i>Информирующие обозначения помещений:</i> - рядом с дверью, со стороны дверной ручки; - на высоте от 1,4 до 1,75 м; - дублирование рельефными знаками	все	3.61

<p><i>Гигиенические сертификаты на материалы</i> (оснащение, оборудование, изделия, приборы), используемые инвалидами или контактирующие с ними</p>	<p>все</p>	<p>3.62</p>
<p><i>Рекомендовано использование:</i></p> <ul style="list-style-type: none"> - водопроводных кранов рычажного или нажимного действия (или управляемых электронными системами), - управление спуском воды в унитазе на боковой стене кабины 	<p>все</p>	<p>3.72</p>

I Результаты обследования:

6. Системы информации на объекте

*Муниципальное бюджетное общеобразовательное учреждение
«Ивансолинская основная общеобразовательная школа»,
Республика Марий Эл Куженерский район, деревня Купсола, улица
Купсола, дом 47а*

№ п/п	Наименование функционально-планировочного элемента	Наличие элемента			Выявленные нарушения и замечания		Работы по адаптации объектов	
		есть/нет	№ на плане	№ фото	Содержание	Значимое для инвалида (категория)	Содержание	Виды работ
6.1	Визуальные средства	нет			Отсутствие визуальных средств	О,У	Установка визуальных средств	индивидуальное решение с ТСР
6.2	Акустические средства	нет						
6.3	Тактильные средства	нет						
	ОБЩИЕ требования к зоне				Системы средств информации и сигнализации об опасности должны быть комплексными для всех категорий инвалидов	О, У	Размещение визуальной системы средств информации	индивидуальное решение с ТСР

II Заключение по зоне:

Наименование структурно-функциональной зоны	Состояние доступности* (к пункту 3.4 Акта обследования ОСИ)	Приложение		Рекомендации по адаптации (вид работы)** к пункту 4.1 Акта обследования ОСИ
		№ на плане	№ фото	
Системы информации на объекте	ДУ			индивидуальное решение с ТСР

* указывается: ДП-В - доступно полностью всем; ДП-И (К, О, С, Г, У) – доступно полностью избирательно (указать категории инвалидов); ДЧ-В - доступно частично всем; ДЧ-И (К, О, С, Г, У) – доступно частично избирательно (указать категории инвалидов); ДУ - доступно условно, ВНД - недоступно

**указывается один из вариантов: не нуждается; ремонт (текущий, капитальный); индивидуальное решение с ТСР; технические решения невозможны – организация альтернативной формы обслуживания

Комментарий к заключению: Общие требования к зоне, со ссылкой на *СНиП 35-01-2001* «Доступность зданий и сооружений для маломобильных групп населения» (*ВСН 62-91* «Проектирование среды жизнедеятельности с учетом особых потребностей инвалидов»):

Системы средств информации и сигнализации об опасности должны быть комплексными для всех категорий инвалидов (визуальными, звуковыми и тактильными) и соответствовать ГОСТ	все	3.51 ГОСТ Р 51671, НПБ 104
Знаки и символы должны быть идентичными в пределах здания, комплекса сооружений, в одном районе, соответствовать знакам в нормативных документов по стандартизации	все	3.51
Система средств информации зон и помещений должна обеспечивать: - непрерывность информации, своевременное ориентирование и однозначное опознание объектов и мест посещения; - предусматривать возможность получения информации об ассортименте предоставляемых услуг, размещении и назначении функциональных элементов, расположении путей эвакуации, предупреждать об опасности в экстремальных ситуациях и т.п.	все	3.52
Визуальная информация располагается на контрастном фоне с размерами знаков, соответствующими расстоянию рассматривания, и должна быть увязана с художественным решением интерьера. Использование компенсирующих мероприятий при невозможности применить визуальную информацию (из-за особых художественных решений интерьеров: в залах музеев, выставок и т.п.)	все	3.53 4.22 ГОСТ Р 51671 и НПБ 104
Система оповещения о пожаре - световая, синхронно со звуковой сигнализацией	все	3.55

ПРИЛОЖЕНИЕ ШКОЛА



Фото №1



Фото №2



Фото №3



Фото №4



Фото №5



Фото №6



Фото №7



Фото №8

Фото №9



Фото №10



Фото №11



Фото №12



Фото №13



Фото №14



Φοτο №15



Φοτο №16



Φοτο №17



Фото №18



Фото №19



Фото №20



Фото №21

Фото №22

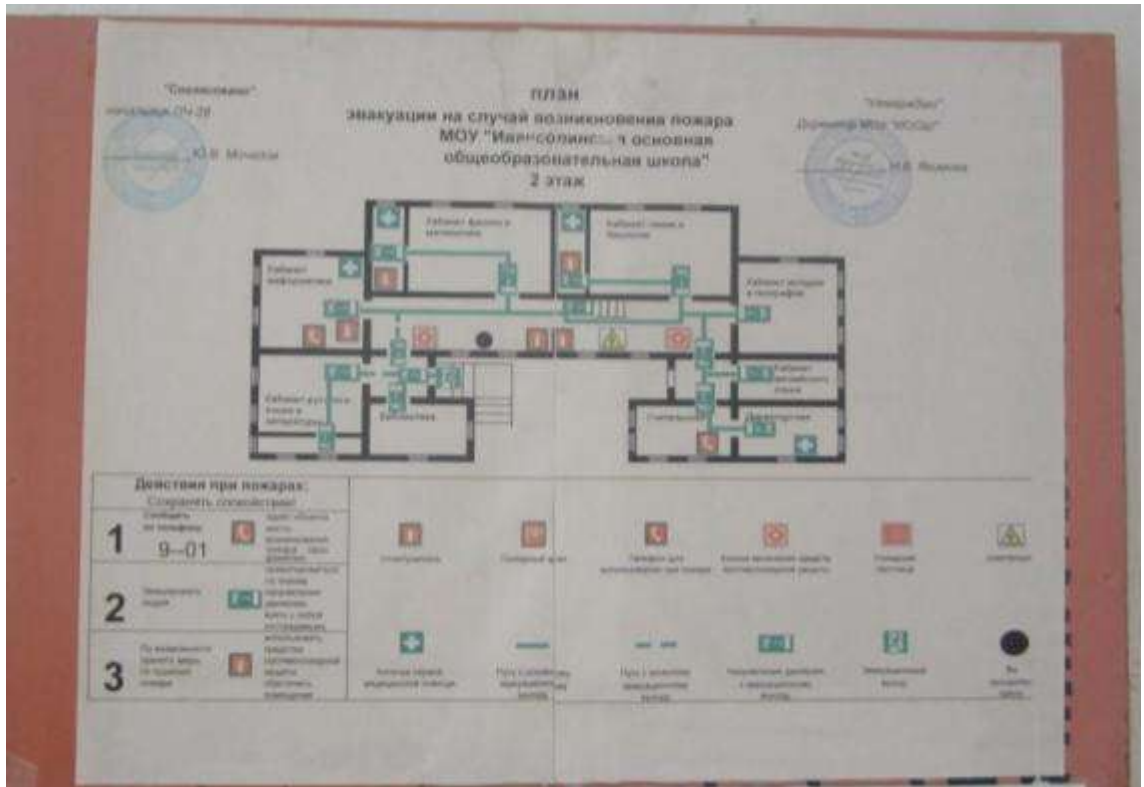


Фото №23



Фото №24



Фото №25



Φοτο Νο26



Φοτο Νο27



Фото №28



Фото №29



Фото №30



Фото №31



Фото №32

ПРИЛОЖЕНИЕ САДИК



Фото №33



Фото №34

Фото №35



Фото №36



Фото №37



Фото №38



Фото №39



Φοτο №40



Φοτο №41



Φοτο №42



Фото №43



Фото №44



Фото №45



Фото №46



Фото №47



Фото №48



Фото №49



Фото №50



Фото №51



Фото №52



Фото №53



Фото №54



Фото №55



Фото №56



Фото №57



Фото №58