

Республика Марий Эл
Администрация Куженерского муниципального района

«Утверждаю»

Первый заместитель главы
администрации Куженерского
муниципального района
/М.Г. Иванов/

«31» августа 2016 г.



«Согласовано»

Главный специалист
ГКУ РМЭ «Марийскавтодор»

/Е.А. Пушкин/

«31» августа 2016 г.



«Согласовано»

Глава администрации
МО «Городское поселение
Куженер»

/П.А. Курочкин/

«31» августа 2016 г.



ПАСПОРТ

ШКОЛЬНОГО АВТОБУСНОГО МАРШРУТА

пгт. Куженер – д. Шорсола - д. Шой-Шудумарь – пгт. Куженер

Составил: ответственный за
безопасность движения
Кодочигова Светлана Юрьевна

Удостоверение №

Составлен по состоянию на «31» августа 2016 г.

«Паспорт школьного автобусного маршрута»

Протяженность школьного автобусного маршрута – 60,08 км

Сезонность работы школьного автобусного маршрута – учебный год

Дата открытия школьного автобусного маршрута – август 2014 года

№	Пункт назначения	№ автобуса	Время в пути	Примечание
1	Школа № 1	1	10 мин	
2	Школа № 2	2	15 мин	
3	Школа № 3	3	20 мин	
4	Школа № 4	4	25 мин	
5	Школа № 5	5	30 мин	
6	Школа № 6	6	35 мин	
7	Школа № 7	7	40 мин	
8	Школа № 8	8	45 мин	

«Путь следования»

№ п/п	Перечень автомобильных дорог, участков, улиц, входящих в состав школьного автобусного маршрута	Адрес		Протяженность	Принадлежность (владелец автодороги, улицы, участка дороги, по которым проходит школьный автобусный маршрут)
		Начало дороги участка, улицы, км	Конец дороги участка, улицы, км		
1	2	3	4	5	6
1	Пгт. Куженер ул. Кирова	Пгт. Куженер Школьный гараж	Пгт. Куженер ул. Советская, 27	1,6 км.	Городское поселение «Куженер»
2	Пгт. Куженер ул. Советская, 27 1,5 км	Пгт. Куженер ул. Советская, 27	Подъезд к объездной дороге пгт. Куженер	1,5 км.	Городское поселение «Куженер»
3	Объездная дорога пгт. Куженер 0,95 км	Объездная дорога пгт. Куженер	Поворот Одобеляк – Куженер - Параньга	0,95 км.	Республиканского значения
4	Одобеляк – Куженер – Параньга 9+200-16+700	Поворот Одобеляк – Куженер - Параньга	Поворот в д. Шорсола	7,5 км	Республиканского значения
5	Подъезд к д. Шорсола 6,7км	Поворот в д. Шорсола	д. Шорсола, ул. Центральная	6,7 км	Республиканского значения
6	д. Шорсола, ул. Центральная	д. Шорсола, ул. Центральная	Поворот Одобеляк – Куженер - Параньга	6,7 км	Республиканского значения
7	Одобеляк – Куженер – Параньга 16+700-21+700	Поворот Одобеляк – Куженер - Параньга	Поворот Ш-Шудумарь	5 км	Республиканского значения
8	Поворот Ш-Шудумарь 0-0,700	Поворот Ш-Шудумарь	Д. Ш-Шудумарь, ул. Рыбакова, 1	0,7 км	Республиканского значения

«Расстояние между промежуточными остановочными пунктами»

Имеются промежуточные остановочные пункты: д. Шорсола, ул. Центральная, (расстояние между остановками пгт. Куженер и д. Шорсола, ул. Центральная составляет 18,25 км.), д. Шой-Шудумарь, ул. Рыбакова, 1 (расстояние между остановками д. Шорсола и д. Шой-Шудумарь составляет 12,4 км.), на школьном автобусном маршруте пгт. Куженер – д. Шорсола – д. Ш-Шудумарь – 30,65 км..

«Характеристика дороги на школьном автобусном маршруте»

1) Название дороги: подъезд пгт. Куженер

Категория дороги: III

Ширина проезжей части: 7 м.

Тип покрытия дороги (по участкам их протяженности): асфальт

2) Название дороги: объездная дорога пгт. Куженер

Категория дороги: IV

Ширина проезжей части: 6 м.

Тип покрытия дороги (по участкам их протяженности): асфальт

3) Название дороги: Одобеляк – Куженер - Параньга

Категория дороги: III

Ширина проезжей части: 7 м.

Тип покрытия дороги (по участкам их протяженности): асфальт

4) Название дороги: подъезд д. Шорсолаа

Категория дороги: IV

Ширина проезжей части: 6 м.

Тип покрытия дороги (по участкам их протяженности): асфальт

5) Название дороги: подъезд д. Ш-Шудумарь

Категория дороги: IV

Ширина проезжей части: 6 м.

Тип покрытия дороги (по участкам их протяженности): асфальт

«Сведения о трассе школьного автобусного маршрута»

Наименование субъекта, органа управления автомобильной дороги – ГКУ Республики Марий Эл «Марийскавтодор»

Наличие мостов - нет

Наличие железнодорожных переездов – нет

На каких остановочных пунктах имеются заездные карманы, посадочные площадки, автопавильоны – нет

Наличие разворотных площадок на конечных пунктах – не имеются.

Дата заполнения сведений о трассе маршрута: 31 августа 2016г.

№	Наименование пункта	Время отправления	Время прибытия
1	Южпоро	15.15	15.15
2	Шорсета	14.25	14.25

«Утверждаю»
Директор МБОУ «Куженерская
средняя общеобразовательная школа № 2»
/С.Ю. Кодочигова /



«Расписание движения школьного автобуса»

Маршрут - Куженер – Шорсола - Ш-Шудумарь - Куженер

Время отправления автобуса

№ п/п	Населенный пункт	Время отправления	Дни недели
1	Куженер	6.45	Ежедневно
2	Шорсола	7.15	Ежедневно
3	Ш-Шудумарь	7.30	Ежедневно
4	Басалаево	7.45	Ежедневно

Время отправления автобуса из школы

№ п/п	Населенный пункт	Время отправления	Дни недели
1	Куженер	15.15	Пн, Ср, Чт
		14.25	Вт, Пт

**Изменения на маршруте
(причина изменений и поправок)**

№	Виды изменения	Наименование прогона	Дата изменения причина
1.			
2.			



Общая протяженность участка - 51 км

▲ - контрольный участок

1:500

СХЕМА-МАРШРУТ ДВИЖЕНИЯ ШКОЛЬНОГО АВТОБУСА

Водитель:

Швецов Василий Семенович
ПАЗ 3205-370 гос.номер с401ил/12

«Утверждаю»

Директор МБОУ «Куженерская средняя общеобразовательная школа № 2»

МБОУ
«Куженерская
сред./С.Ю. Кодошова/
образовательная
школа №2»

«Согласовано»

Главный специалист ГКУ РМЭ
«Марийскавтодор» ГКУ
«Марийскавтодор»
/Е.А. Пушкин/

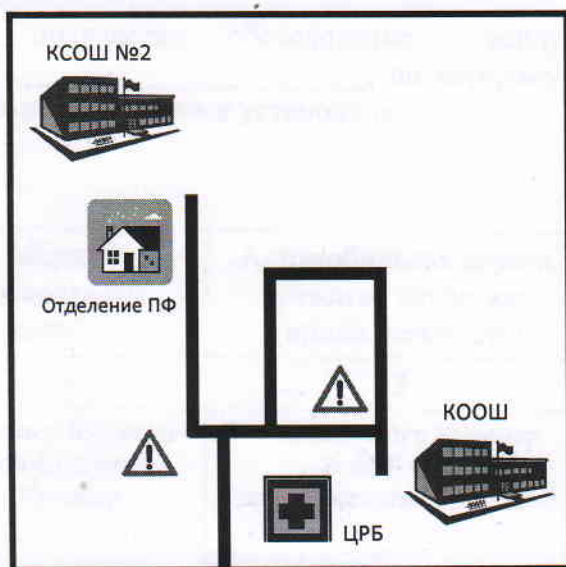
«31» августа 2016 г.

«Согласовано»

Начальник ОГИБДД МО МВД России
«Сернурский»

/А.С. Антонов/

пгт. Куженер



Шорсола



ОБЩАЯ ПРОТЯЖЕННОСТЬ – 51 км.

	- опасный участок
	- ФАП



Шой-Шудумарь П.Петухов

А К Т
 обследования школьного автобусного маршрута
 Куженер-Шорсола-Шой-Шудумарь-Куженер

31 августа 2016 года

п. Куженер

На основании постановления администрации Куженерского муниципального района от 1 июня 2016 года № 217 комиссия в составе:

Председатель комиссии:

Иванов М. Г. - первый заместитель главы администрации Куженерского муниципального района.

Члены комиссии:

Трифонов В.М. - руководитель отдела архитектуры, строительства и муниципального хозяйства администрации Куженерского муниципального района;

Пушкин Е.А.- главный специалист отдела эксплуатации ГКУ РМЭ «Марийскавтодор» (по согласованию);

Трифонов Д. А.- заместитель начальника Куженерского участка Сернурского филиала ОАО Марий Эл Дорстрой (по согласованию);

Быков В. Г.- начальник ХЭГ отдела образования и по делам молодежи администрации Куженерского муниципального района, (по согласованию);

Кодочигова С.Ю.-директор МБОУ «Куженерская средняя общеобразовательная школа № 2» (по согласованию)

произвела обследование эксплуатационного состояния участка автодороги _____, по которому проходит школьный автобусный маршрут движения школьного автобуса и установила:

Маршрут школьного автобуса	Автомобильная дорога, участок, адрес, км (принадлежность)	Протяженность, км	Выявленные недостатки	Примечание (компенсирующие мероприятия)
1	2	3	4	5
Куженер-Шорсола-Шой-Шудумарь-Куженер	Подъезд к пгт. Куженер 2+600- 4+100 (республиканского значения)	60,08	Ямочность	Выполнена ликвидация выбоин, установлены знаки «Неровная дорога», «Ограничение скорости»
	Объездная дорога п. Куженер 3+150 — 4+100		нет	нет
	Одобеляк-Куженер-Параньга 9+200- 16+700 (республиканского значения)		нет	нет
	Памашнур-Шорсола 0+000- 6+800 (республиканского значения)		Отсутствует разворотная и посадочная площадки в д. Шорсола	Разворот производить без присутствия детей в салоне автобуса
	Одобеляк-Куженер-Параньга 16+700-21+740 (республиканского значения)		Ямочность	Выполнена ликвидация выбоин,

			установлены знаки «Неровная дорога», «Ограничение скорости»
	Подъезд к деревне Шой-Шудумарь 0+000 — 0+700 (республиканского значения)	Ямочность	Установлены знаки «Неровная дорога», «Ограничение скорости»
	Гараж- школа № 2 0+000 - 2+300 (муниципального значения)	нет	нет
	Школа № 2 — ул. Советская, 27 (РОВД) 0+000 — 1+ 400	нет	нет






Решение комиссии:

Дорожные условия на школьном автобусном маршруте не в полной мере соответствуют нормативным требованиям безопасности дорожного движения, установленным государственными стандартами Российской Федерации, строительными нормами и правилами, техническими правилами ремонта и содержания автомобильных дорог, другими нормативными документами.

Движение по школьному автобусному маршруту:
разрешается с выполнением компенсирующих мероприятий

Председатель комиссии:  М. Г. Иванов

Члены комиссии:

 В.М. Трифонов
 Е.А.Пушкин
 Д. А. Трифонов
 В. Г. Быков
 С.Ю.Кодочигова