

Республика Марий Эл
Администрация Куженерского муниципального района

«Утверждаю»
Первый заместитель главы
администрации Куженерского
муниципального района
/М.Г. Иванов/
«31» августа 2016 г.

«Согласовано»
Главный специалист
ГКУ РМЭ «Марийскавтодор»

/Е.А. Пушкин/
«31» августа 2016 г.

«Согласовано»
Глава администрации
МО «Городское поселение
Куженер»

/Л.А. Курочкин/
«31» августа 2016 г.

**ПАСПОРТ
ШКОЛЬНОГО АВТОБУСНОГО МАРШРУТА
пгт. Куженер – д. Шинур – д. Чашкаял – д. Тунья – с. Токтайбеяк –
д. Б. Царанур – д. Иштымбал – пгт. Куженер**

**Составил: ответственный за
безопасность движения
Кодочигова Светлана Юрьевна**

Удостоверение №

Составлен по состоянию на **«31» августа 2016 г.**

«Паспорт школьного автобусного маршрута»

Протяженность школьного автобусного маршрута – 50,418 км

Сезонность работы школьного автобусного маршрута – учебный год

Дата открытия школьного автобусного маршрута – август 2016 года

№	№	№	№	№
1	пгт. Кузнецкий ул. Кирова	пгт. Кузнецкий ул. Кирова	пгт. Кузнецкий ул. Кирова	пгт. Кузнецкий ул. Кирова
2	пгт. Белокосово ул. Советская	пгт. Белокосово ул. Советская	пгт. Белокосово ул. Советская	пгт. Белокосово ул. Советская
3	пгт. Белокосово ул. Советская	пгт. Белокосово ул. Советская	пгт. Белокосово ул. Советская	пгт. Белокосово ул. Советская
4	пгт. Белокосово ул. Советская	пгт. Белокосово ул. Советская	пгт. Белокосово ул. Советская	пгт. Белокосово ул. Советская
5	пгт. Белокосово ул. Советская	пгт. Белокосово ул. Советская	пгт. Белокосово ул. Советская	пгт. Белокосово ул. Советская
6	пгт. Белокосово ул. Советская	пгт. Белокосово ул. Советская	пгт. Белокосово ул. Советская	пгт. Белокосово ул. Советская
7	пгт. Белокосово ул. Советская	пгт. Белокосово ул. Советская	пгт. Белокосово ул. Советская	пгт. Белокосово ул. Советская
8	пгт. Белокосово ул. Советская	пгт. Белокосово ул. Советская	пгт. Белокосово ул. Советская	пгт. Белокосово ул. Советская
9	пгт. Белокосово ул. Советская	пгт. Белокосово ул. Советская	пгт. Белокосово ул. Советская	пгт. Белокосово ул. Советская
10	пгт. Белокосово ул. Советская	пгт. Белокосово ул. Советская	пгт. Белокосово ул. Советская	пгт. Белокосово ул. Советская

«Путь следования»

№ п/п	Перечень автомобильных дорог, участков, улиц, входящих в состав школьного автобусного маршрута	Адрес		Протяженность	Принадлежность (владелец автодороги, улицы, участка дороги, по которым проходит школьный автобусный маршрут)
		Начало дороги участка, улицы, км	Конец дороги участка, улицы, км		
1	2	3	4	5	6
1	пгт. Куженер ул. Кирова	пгт. Куженер Школьный гараж	д. Тунья	11,863 км.	Муниципальное и республиканское значение
2	«Т-Белякское сельское поселение»	д. Тунья	д. Чашкаял	7,25 км.	Муниципальное и республиканское значение
3	«Т-Белякское сельское поселение»	д. Чашкаял	д. Шинур	2,08 км	Муниципальное и республиканское значение
4	«Т-Белякское сельское поселение»	д. Шинур	с. Токтайбеляк	4,972 км	Муниципальное и республиканское значение
5	«Т-Белякское сельское поселение», «Иштымбальское сельское поселение»	с. Токтайбеляк	д. Б. Царанур	12,003 км	Муниципальное и республиканское значение
6	«Иштымбальское сельское поселение»	д. Б. Царанур	д. Иштымбал	3 км	Муниципальное и республиканское значение
7	«Иштымбальское сельское поселение», пгт. Куженер	д. Иштымбал	пгт. Куженер, ул. Заречная, 2	7,7 км	Муниципальное и республиканское значение
8	пгт. Куженер	пгт. Куженер, ул. Заречная, 2	пгт. Куженер, гараж	1,55 км	Муниципальное значение

«Расстояние между промежуточными остановочными пунктами»

Имеются промежуточные остановочные пункты: д. Тунья, (расстояние между остановками пгт. Куженер и д. Тунья составляет 11,863 км.), д. Чашкаял (расстояние между остановками д. Тунья и д. Чашкаял составляет 7,25 км.), д. Шинур (расстояние между остановками д. Чашкаял и д. Шинур составляет 2,08 км.), с. Токтайбеяк (расстояние между остановками д. Шинур и с. Токтайбеяк составляет 4,972 км.), д. Б. Царанур (расстояние между остановками с. Токтайбеяк и д. Б. Царанур составляет 12,003 км), д. Иштымбал (расстояние между остановками д. Б. Царанур и д. Иштымбал составляет 3 км), пгт. Куженер, ул. Заречная, д. 2 (расстояние между остановками д. Иштымбал и пгт. Куженер, ул. Заречная, д. 2 составляет 7,7 км), пгт. Куженер (школьный гараж) (расстояние между остановками пгт. Куженер, ул. Заречная, д. 2 и школьным гаражом составляет 1,55 км) на школьном автобусном маршруте пгт. Куженер – д. Шинур – д. Чашкаял – д. Тунья – с. Токтайбеяк – д. Б. Царанур – д. Иштымбал - пгт. Куженер 50,418 км.

5) Название дороги: подъезд д. Б. Царанур

Категория дороги: IV

Ширина проезжей части: 6 м

Тип покрытия дороги (по участкам их протяженности): асфальт

6) Название дороги: подъезд д. Иштымбал

Категория дороги: IV

Ширина проезжей части: 6 м

Тип покрытия дороги (по участкам их протяженности): асфальт

«Характеристика дороги на школьном автобусном маршруте»

- 1) Название дороги: подъезд пгт. Куженер
Категория дороги: III
Ширина проезжей части: 7 м.
Тип покрытия дороги (по участкам их протяженности): асфальт
- 2) Название дороги: Йошкар-Ола - Уржум
Категория дороги: III
Ширина проезжей части: 7 м.
Тип покрытия дороги (по участкам их протяженности): асфальт
- 3) Название дороги: подъезд д. Шинур
Категория дороги: IV
Ширина проезжей части: 6 м.
Тип покрытия дороги (по участкам их протяженности): асфальт
- 4) Название дороги: подъезд д. Чашкаял
Категория дороги: IV
Ширина проезжей части: 6 м.
Тип покрытия дороги (по участкам их протяженности): асфальт
- 5) Название дороги: подъезд д. Большой Царанура
Категория дороги: IV
Ширина проезжей части: 6 м.
Тип покрытия дороги (по участкам их протяженности): асфальт
- 6) Название дороги: подъезд д. Иштымбал
Категория дороги: IV
Ширина проезжей части: 6 м.
Тип покрытия дороги (по участкам их протяженности): асфальт

«Сведения о трассе школьного автобусного маршрута»

Наименование субъекта, органа управления автомобильной дороги – ГКУ Республики Марий Эл «Марийскавтодор»

Наличие мостов – возле д. Фомичи

Наличие железнодорожных переездов – нет

На каких остановочных пунктах имеются заездные карманы, посадочные площадки, автопавильоны – на всех

Наличие разворотных площадок на конечных пунктах – имеются.

№ п/п	Наименование пункта	Время отправления	Дни недели
1	Кужьвер	6:30	Пн, Ср, Пт
2	Гушка	6:45	Пн, Ср, Пт
3	Чашодея	7:00	Пн, Ср, Пт
4	Шьгур	7:10	Пн, Ср, Пт
5	Б. Цоранур	7:30	Пн, Ср, Пт
6	Илалысез	7:40	Пн, Ср, Пт

Дата заполнения сведений о трассе маршрута: «31» августа 2016 г.

Время отправления автобуса из школы

№ п/п	Наименование пункта	Время отправления	Дни недели
1	Кужьвер	14:45	Пн, Пт
2	Кужьвер	15:40	Вт, Ср, Чт
3	Кужьвер	13:40	Сб

«Утверждено»
Директор МБОУ «Куженерская
средняя общеобразовательная школа № 2»
С.Ю. Кодочигова/



«Расписание движения школьного автобуса»

Школьный автобус: ПАЗ – 32053-70

Государственный номер: К 347 АУ / 12 RUS

Водитель: Яндулин Алексей Алексеевич

Время отправления автобуса

№ п/п	Населенный пункт	Время отправления	Дни недели
1	Куженер	6.30	Ежедневно
2	Тунья	6.45	Ежедневно
3	Чашкаял	7.00	Ежедневно
4	Шинур	7.10	Ежедневно
5	Б. Царанур	7.30	Ежедневно
6	Иштымбал	7.40	Ежедневно

Время отправления автобуса из школы

№ п/п	Населенный пункт	Время отправления	Дни недели
1	Куженер	14.45	Пн, Пт
		15.40	Вт, Ср, Чт
		13.40	Сб

**Изменения на маршруте
(причина изменений и поправок)**

№	Виды изменения	Наименование прогона	Дата изменения причина
1.			
2.			

СХЕМА-МАРШРУТ ДВИЖЕНИЯ ШКОЛЬНОГО АВТОБУСА

Водитель:

Яндулин Алексей Алексеевич
ПАЗ 3205-370 гос.номер к347 ау/12

«Согласовано»

Главный специалист ГКУ РМЭ

«Марийскавтодор»

Е.А. Пушкин

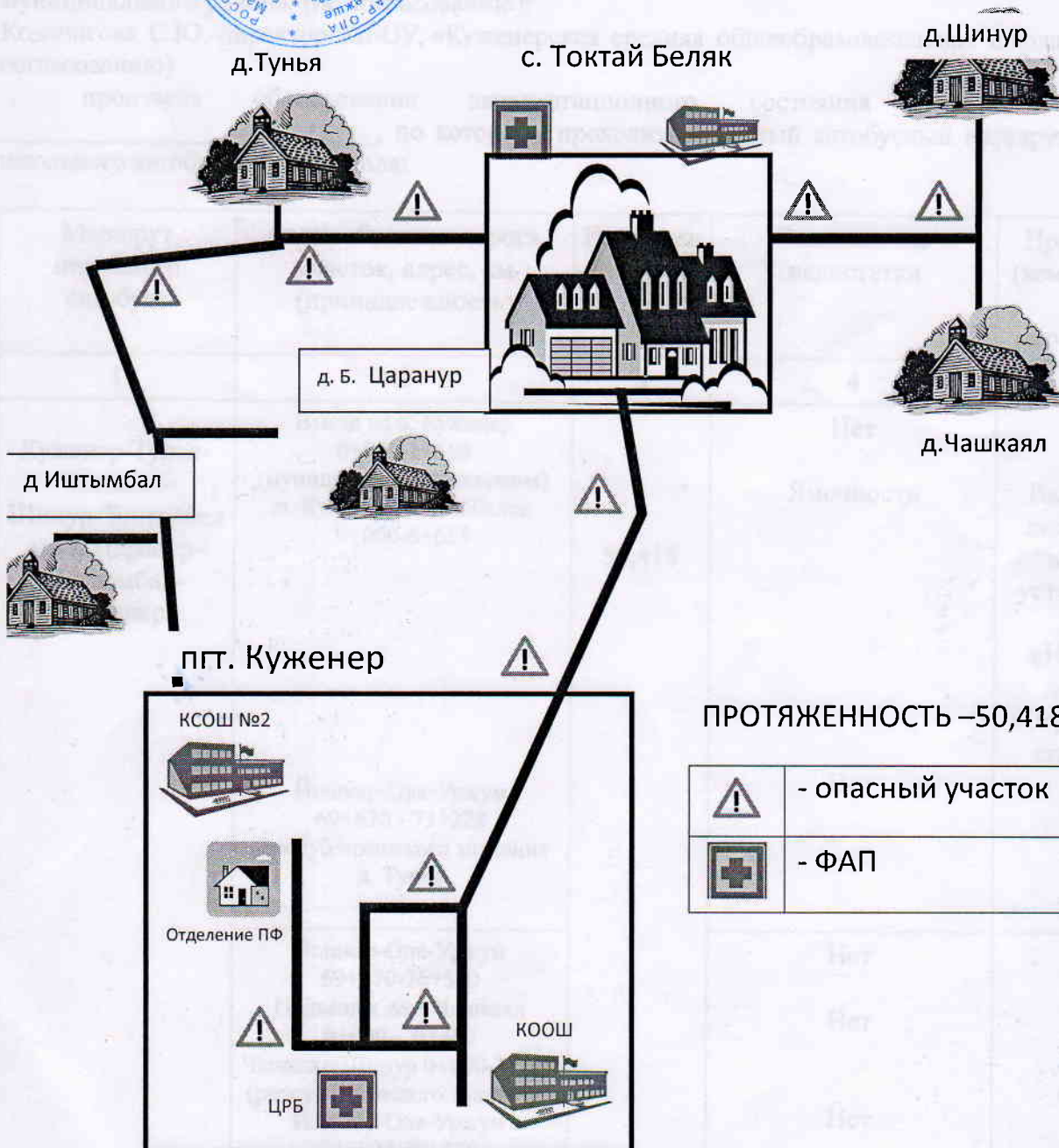
«Марийскавтодор»

«31» августа 2016 г.

«Утверждаю»
Директор МБОУ «Куженерская
средняя общеобразовательная
школа №2»
С.Ю. Кодожигова

«Согласовано»
Начальник ОГИБДД МО МВД
России «Сернурский»

А.С. Антонов



А К Т
 обследования школьного автобусного маршрута
 Куженер-Тунья-Чашкаял-Шинур-Токтайбеляк- Б.Царанур-Иштымбал-Куженер

31 августа 2016 года

п. Куженер

На основании постановления администрации Куженерского муниципального района от 1 июня 2016 года № 217 комиссия в составе:

Председатель комиссии:

Иванов М. Г.- первый заместитель главы администрации Куженерского муниципального района.

Члены комиссии:

Трифонов В.М. - руководитель отдела архитектуры, строительства и муниципального хозяйства администрации Куженерского муниципального района;

Пушкин Е.А.- главный специалист отдела эксплуатации ГКУ РМЭ «Марийскавтодор» (по согласованию);

Трифонов Д. А.- заместитель начальника Куженерского участка Сернурского филиала ОАО Марий Эл Дорстрой (по согласованию);

Быков В. Г.- начальник ХЭГ отдела образования и по делам молодежи администрации Куженерского муниципального района, (по согласованию);

Кодочигова С.Ю.-директор МБОУ «Куженерская средняя общеобразовательная школа № 2» (по согласованию)

произвела обследование эксплуатационного состояния участка автодороги _____, по которому проходит школьный автобусный маршрут движения школьного автобуса и установила:

Маршрут школьного автобуса	Автомобильная дорога, участок, адрес, км (принадлежность)	Протяженность, км	Выявленные недостатки	Примечание (компенсирующие мероприятия)
1	2	3	4	5
Куженер-Тунья-Чашкаял-Шинур-Токтайбеляк- Б.Царанур-Иштымбал-Куженер	Выезд из п. Куженер 0+000-1+650 (муниципального значения) п. Куженер-Токтайбеляк 0+000-6+655	50,418	Нет	Нет
	Йошкар-Ола-Уржум 69+670 - 73+228 (республиканского значения д. Тунья)		Ямочность	Выполнена ликвидация выбоин, установлены знаки «Неровная дорога», «Ограничение скорости» Нет
	Йошкар-Ола-Уржум 69+670-76+520 Подъезд к дер. Чашкаял 0+000 - 0+400 Чашкаял-Шинур 0+000-2+080 (республиканского значения) Йошкар-Ола-Уржум 73+228-76+520 (республиканского значения)		Нет	Нет
			Нет	Нет
			Нет	Нет
			Нет	Нет

	Йошкар-Уржум 64+160-73+228 Одобеляк-Куженер-Параньга 0+000-2+335 (республиканского значения)		Нет	Нет
	Подъезд к дер. Б.Царанур 0+000-0+600		Нет	Нет
	Б-Царанур-Иштымбал- Чодраял 0+000-3+000 (республиканского значения)		Ямочность	Установлены знаки «Неровная дорога», «Ограничение скорости»
	Одобеляк-Куженер-Параньга 3+850-6+000 (республиканского значения)		Ямочность	Установлены знаки «Неровная дорога», «Ограничение скорости»
	Подъезд к п. Куженер 0+000-1+600 (республиканского значения)		нет	нет
	Школа № 2 - ул. Строителей,9 (муниципального значения) 0+000-1+100		нет	нет
	Школа № 2 гараж (муниципального значения) 0+000-1+550		нет	нет

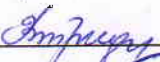

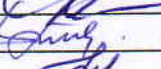
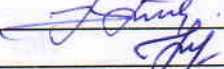

Решение комиссии:

Дорожные условия на школьном автобусном маршруте не в полной мере соответствуют нормативным требованиям безопасности дорожного движения, установленным государственными стандартами Российской Федерации, строительными нормами и правилами, техническими правилами ремонта и содержания автомобильных дорог, другими нормативными документами.

Движение по школьному автобусному маршруту:
разрешается с выполнением компенсирующих мероприятий

Председатель комиссии:  М. Г. Иванов

Члены комиссии:

 В.М. Трифонов
 Е.А.Пушкин
 Д. А. Трифонов
 В. Г. Быков
 С.Ю.Кодочигова