

«СОГЛАСОВАНО»

Руководитель отдела образования и
методической администрации



Муниципального образования
«Килемарский муниципальный район»

Т.В. Обухова

12 апреля 2016 г.

«УТВЕРЖДАЮ»

Заведующий МБДОУ

«Широкундышский детский сад»

Г.А. Чернобровкина



12 апреля 2016 г.

«СОГЛАСОВАНО»

Начальник ОГИБДД МО МВД

России «Медведевский»

капитан полиции

Ф.С.Роженцев

12 апреля 2016 г.

ПАСПОРТ

муниципального бюджетного дошкольного
образовательного учреждения
«Широкундышский детский сад»
Килемарского района Республики Марий Эл
по обеспечению безопасности дорожного движения

Широкундыш

2016 г.

Содержание:

1. Общие сведения.
2. План-схемы.
 - 2.1. План-схема района расположения образовательного учреждения.
 - 2.2. План-схема организации дорожного движения в непосредственной близости от образовательного учреждения.
3. План мероприятий по приведению существующей организации дорожного движения в районе образовательного учреждения к организации движения, соответствующей нормативным техническим документам, действующим в области дорожного движения.

1. ОБЩИЕ СВЕДЕНИЯ

Наименование ОУ:	Муниципальное бюджетное дошкольное образовательное учреждение «Широкундышский детский сад».
Адрес ОУ:	РМЭ, Килемарский район, д.Широкундыш, пер. Школьный, д.2.
Руководитель:	Чернобровкина Галина Алексеевна.
Заместитель руководителя ОУ по безопасности:	Чернобровкина Галина Алексеевна
Сотрудник ГИБДД, закрепленный за ОУ:	Калашников Василий Иванович.
Руководитель и ответственный работник дорожно-эксплуатационной организации, осуществляющей содержание УДС:	Администрация МО « Широкундышское сельское поселение».
Количество обучающихся детей:	15
Наличие уголка по БД (место расположения):	1 этаж фойе детского сада
Наличие класса по ОБДД (место расположения, характеристика):	нет
Наличие транспортной площадки (автогородка):	нет
Работа по предупреждению ДДТТ в перспективных планах (количество часов):	10 часов за учебный год
Наличие автобуса:	нет
В каких группах проводятся занятия по БДД:	с младшего дошкольного возраста
Количество занятий по БДД в каждой группе:	10 часов за учебный год

Телефоны:

Министерство образования и науки РМЭ	(8362)45-22-37
Отдел образования и по делам молодёжи Килемарского муниципального района	(83643)2-14-87
ОГИБДД МО МВД России «Медведевский»	(8362)58-35-78
Дежурная часть ОП № 8 МО МВД России «Медведевский»	(8362)68-06-60

Информация о маршрутах движения воспитанников

Расположение МБДОУ «Широкундышский детский сад» и место жительства воспитанников позволяет выделить 2 основных пешеходных маршрута передвижения детей с родителями из дома в детский сад и обратно:

Маршрут № 1: проходит по улице Центральная, далее по пешеходной дорожке, которая ведет к детскому саду. По данному маршруту передвигаются 33 % детей, посещающих детский сад. В темное время суток улица освещается.

Маршрут № 1 включает в себя опасную зону:

- улица Центральная (отсутствует тротуар, что предполагает движение воспитанников по проезжей части улицы).

Маршрут № 2: проходит по улице Центральная (направление движения: север - юг), далее по пешеходной дорожке, которая ведет к детскому саду. По данному маршруту передвигаются 67 % детей, посещающих детский сад. В темное время суток улица освещается.

Маршрут № 2 включает в себя 3 опасные зоны:

- ул. Центральная (отсутствует тротуар, что предполагает движение воспитанников по проезжей части улицы);

- пересечение улицы Центральная и а/д «Килемары - Йошкар-Ола» (нет пешеходного перехода);



- участок улицы Центральная (отсутствует пешеходный переход через улицу Центральная при повороте на пешеходную дорожку к детскому саду).

Маршрут движения транспортных средств, осуществляющих разгрузку/погрузку грузов не пересекается с движением воспитанников, т.к. разгрузка/погрузка грузов осуществляется вне территории ОУ - на ул. Центральная.

2. План-схемы.

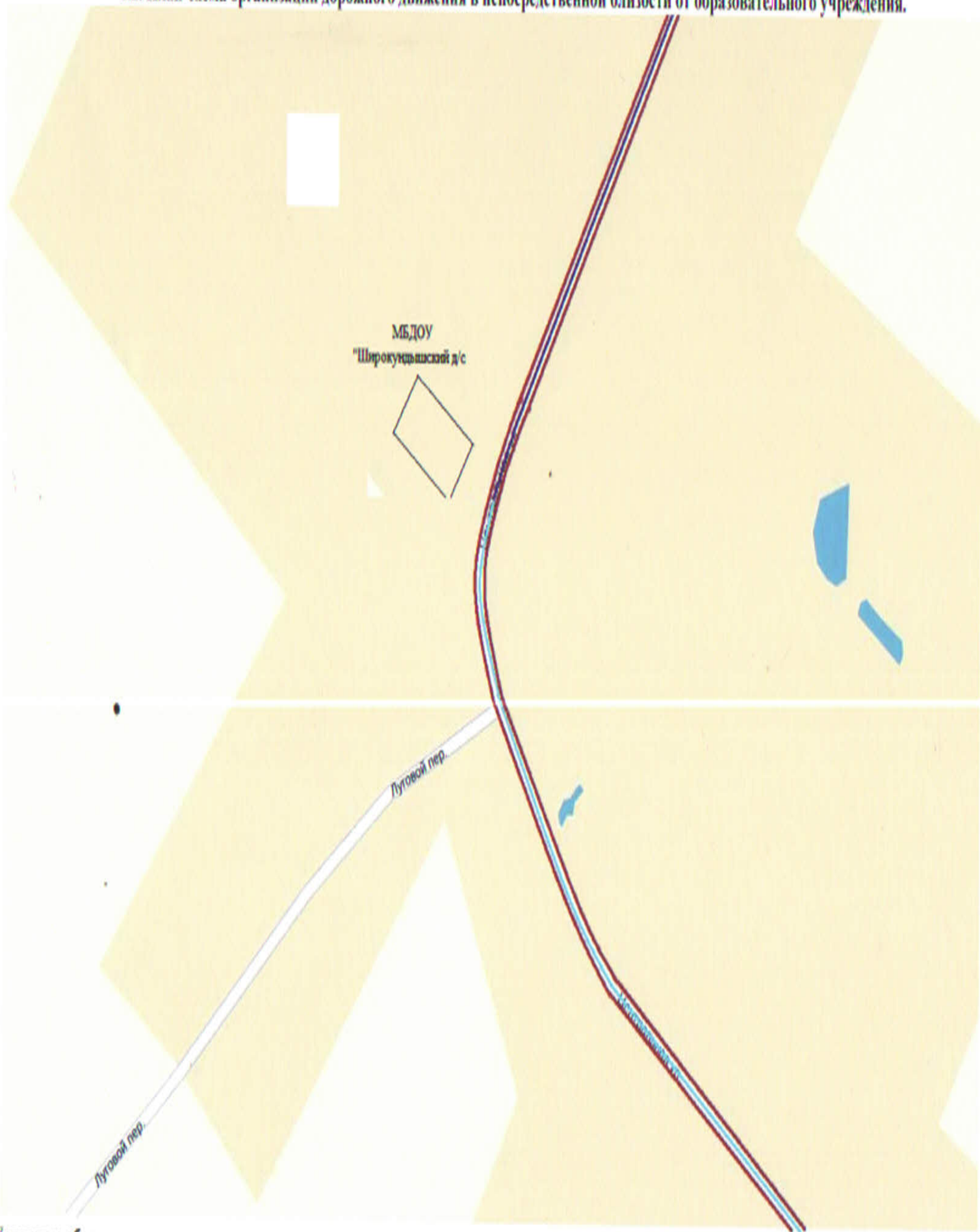
2.1. План-схема района расположения образовательного учреждения.



Условные обозначения:  - движение воспитанников по маршруту № 2,
 - опасная зона.

 - движение воспитанников по маршруту № 1,

2.2. План-схема организации дорожного движения в непосредственной близости от образовательного учреждения.



Условные обозначения: — - движение воспитанников по маршруту № 2, — - движение воспитанников по маршруту № 1, - опасная зона.

3. План мероприятий по приведению существующей организации дорожного движения в районе образовательного учреждения к организации движения, соответствующей нормативным техническим документам, действующим в области дорожного движения.

В целях приведения существующей схемы организации дорожного движения в соответствие с требованиями нормативно-правовых актов в области организации дорожного движения на маршрутах движения детей в образовательные учреждения, необходимо выполнить следующие мероприятия:

1. Строительство тротуара по ул. Центральная.

Исполнитель: администрация МО «Широкундышское сельское поселение».

Срок: 3 квартал 2016 г.

2. Обустройство пешеходного перехода, обозначенного дорожными знаками и горизонтальной дорожкой-разметкой через а/д на пересечении улицы Центральная – а/д «Килемары – Йошкар-Ола».

Исполнитель: администрация МО «Широкундышское сельское поселение».

Срок: 3 квартал 2016 г.

3. Обустройство пешеходного перехода через улицу Центральная при переходе на пешеходную дорожку к детскому саду.

Исполнитель: администрация МО «Широкундышское сельское поселение».

Срок: 3 квартал 2016 г.